



PESCARRE 2023

Guida alla pesca in provincia di Belluno
Libretto informativo a scopo divulgativo
per l'esercizio della pesca sportiva



*Il presente
"libretto informativo"
ha scopo divulgativo:*




*per un quadro completo
della materia si rimanda
alla specifica normativa
regionale e provinciale.*

*In copertina:
Piave a Mel, foto S. Vendrami*



Trotta marmorata, foto P. Robassa





Indice

CLASSIFICAZIONE DELLE ACQUE	PAG. 8
ZONA DI TUTELA DELLA TROTA MARMORATA	PAG. 10
BACINI DI PESCA	PAG. 12
ZONE DI DIVIETO DI PESCA	PAG. 14
ZONE DI PESCA	PAG. 14
DOCUMENTI DI PESCA	PAG. 14
LICENZA DI PESCA	PAG. 15
LIBRETTO ANNUALE DI ASSOCIAZIONE	PAG. 17
PERMESSI DI PESCA	PAG. 17
MODI ED ATTREZZI DI PESCA ZONE NO KILL (NK) E CATCH AND RELEASE (C&R)	PAG. 17
MODI ED ATTREZZI DI PESCA IN ZONA A	PAG. 18
MODI ED ATTREZZI DI PESCA IN ZONA B (LAGO DI S. CROCE E LAGO DI CORLO)	PAG. 20
USO DI ESCHE E PASTURE IN ZONA A	PAG. 21
USO DI ESCHE E PASTURE IN ZONA B	PAG. 22
CARPFISHING NEI LAGHI DI SANTA CROCE, CENTRO CADORE E DI CORLO	PAG. 23



USO DEL GUADINO	PAG. 25
USO DI NATANTI	PAG. 25
PERIODI ED ORARI DI PESCA	PAG. 25
PESCA NEL MESE DI OTTOBRE	PAG. 28
MISURE MINIME	PAG. 29
DEFINIZIONI	PAG. 30
INDICAZIONI E LIMITAZIONI DEI SINGOLI BACINI DI PESCA	PAG. 31
BACINO DI PESCA N. 1	PAG. 32
BACINO DI PESCA N. 2	PAG. 36
BACINO DI PESCA N. 3	PAG. 40
BACINO DI PESCA N. 4	PAG. 44
BACINO DI PESCA N. 5	PAG. 48
BACINO DI PESCA N. 6	PAG. 52
BACINO DI PESCA N. 7	PAG. 56
BACINO DI PESCA N. 8	PAG. 64
BACINO DI PESCA N. 9	PAG. 68
BACINO DI PESCA N. 10	PAG. 72
BACINO DI PESCA N. 11	PAG. 76
BACINO DI PESCA N. 12	PAG. 80
ALCUNE SPECIE ITTICHE PRESENTI	PAG. 84




CLASSIFICAZIONE DELLE ACQUE

Tutte le acque fluenti e lacustri della provincia di Belluno, esclusi i laghi di Santa Croce e di Corlo, sono classificate salmonicole (zona “A”). I laghi di Santa Croce e di Corlo sono classificati zona ciprinicola (zona “B”).



Lago di Corlo, foto Bacino n. 12



Galleggiante all'alba, foto S. Vendrami

ZONA DI TUTELA DELLA TROTA MARMORATA

INDIVIDUATA DALLA CARTA ITTICA REGIONALE

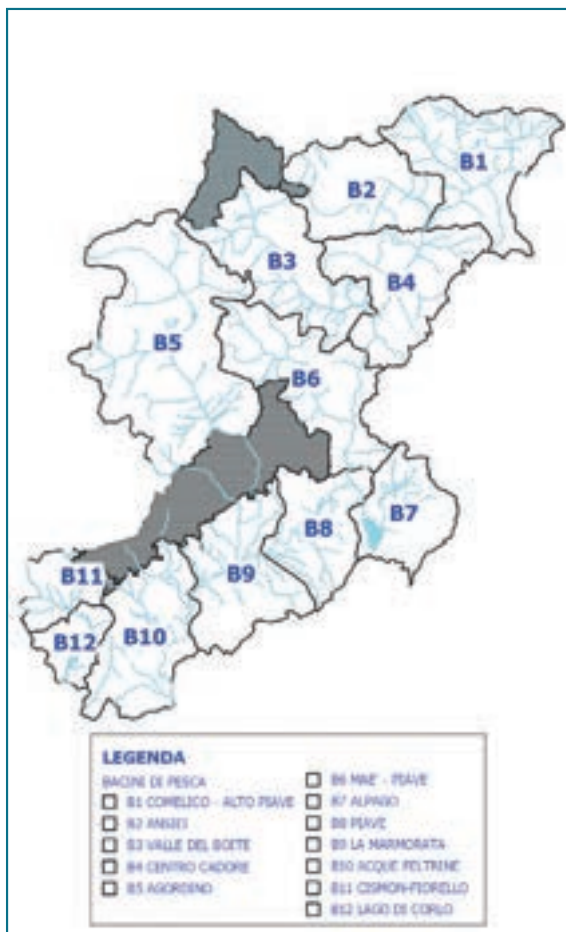
CORSO D'ACQUA	DESCRIZIONE	BACINO/I INTERESSATI
FIUME PIAVE	Dalla diga del lago di Centro Cadore al confine con la provincia di Treviso in località Fener	n. 4 - n. 6 n. 8 - n. 9 n. 10
TORRENTE BOITE	Dalla diga del lago di Valle di Cadore alla confluenza nel fiume Piave	n. 3 - n. 4
TORRENTE MAE'	Dalla diga del Lago di Pontesei alla confluenza nel fiume Piave	n. 6
FONTANE FAGHERAZZI	Dall'origine alla confluenza nel fiume Piave in sinistra idrografica	n. 8
TORRENTE ARDO	Dal ponte di Fisterre alla confluenza nel fiume Piave	n. 8
TORRENTE CORDEVOLE	Dallo sbarramento del Lago di Alleghe alla confluenza nel fiume Piave (compreso il lago del Ghirlo a Cencenighe)	n. 5 - n. 9
TORRENTE SARZANA	Dallo sbarramento a monte della località Giove di Agordo alla confluenza nel torrente Cordevole	n. 5
TORRENTE MIS	Dalle sorgenti per tutto il corso in concessione ai Bacini di pesca n. 5 e n. 9 (escluso tratto ricadente nel Parco Nazionale Dolomiti Bellunesi) fino alla confluenza nel torrente Cordevole	n. 5 - n. 9
VENE DI CAMPO	Dall'origine alla confluenza nel fiume Piave in destra idrografica	n. 9
TORRENTE CAORAME	Dal confine del Parco Nazionale Dolomiti Bellunesi alla confluenza nel fiume Piave	n. 10
TORRENTE STIEN	Dal confine del Parco Nazionale Dolomiti Bellunesi alla confluenza nel torrente Caorame	n. 10
TORRENTE SONNA	Dallo sbarramento ("chiusa") di Anzù alla confluenza nel fiume Piave	n. 10
TORRENTE TEGORZO	Da 3 km a monte della confluenza nel fiume Piave alla confluenza stessa	n. 10
TORRENTE CISMON	Dal confine con la Provincia autonoma di Trento all'inizio del Lago di Corlo (vecchio ponte di Arsìè), compreso il bacino di Ponte Serra e dalla diga di Corlo al confine con la provincia di Vicenza	n. 11 - n. 12
TORRENTE VANOI	Dal confine con la Provincia autonoma di Trento alla confluenza nel torrente Cismon	n. 11
TORRENTE SENAIGA	Dal confine con la Provincia autonoma di Trento alla confluenza nel torrente Cismon (compreso il Lago del Senaiga)	n. 11





BACINI DI PESCA

Il territorio della provincia di Belluno è ripartito in 12 zone omogenee denominate “Bacini di Pesca”.





Fontane Fagherazzi, foto S. Vendrami

ZONE DI DIVIETO DI PESCA

In provincia di Belluno vige il divieto di pesca nelle seguenti zone:

- Zone destinate a Riposo Biologico (ZRB);
- Aree di Accrescimento (AA).

Le zone sopra citate sono segnalate da tabelle a sfondo giallo.

ZONE DI PESCA

In provincia di Belluno sono individuate le seguenti zone di pesca:

- zone a libera pesca;
- zone di pesca regolamentata:
 - No Kill (NK)
 - Catch and Release (C&R).

DOCUMENTI DI PESCA

I documenti per l'esercizio della pesca sono:

LICENZA DI PESCA di tipo "B" o "D" rilasciata dalla Regione Veneto o licenza di altra Regione/ Provincia Autonoma italiane
(O IL PERMESSO TEMPORANEO DI PESCA)

LIBRETTO ANNUALE DI ASSOCIAZIONE ALLA CONCESSIONE (BACINO DI PESCA)
(O IL PERMESSO GIORNALIERO O PLURIGIORNALIERO RILASCIATO DALLA CONCESSIONE-BACINO DI PESCA)

PERMESSO DI PESCA RILASCIATO DAL CONCESSIONARIO - BACINO DI PESCA
(per le zone No Kill, C&R e per il "carpfishing")



Il pescatore deve annotare sui documenti di pesca con inchiostro indelebile:

- la data dell'uscita di pesca prima di iniziare l'attività di pesca;
- il Bacino e la zona di pesca prima di iniziare l'attività di pesca e ad ogni sua variazione;
- i capi di salmonidi, timallidi e coregoni immediatamente dopo essere stati tratti;
- il totale dei capi di persico e di altre specie soggette a contingentamento (carpa e tinca) a fine giornata/mezza giornata di pesca;
- altre eventuali annotazioni richieste (es. mattina/pomeriggio).

Si riportano di seguito i documenti di pesca che devono essere in possesso del pescatore.

	ZONA A SALMONICOLA		
	Socio di uno o più Bacini della provincia di BL	Non socio di Bacino della provincia di Belluno	
		Cittadino italiano	Pescatore straniero
Licenza di pesca di tipo "B" (oppure il permesso temporaneo di pesca)	X	X	
Licenza di pesca di tipo "D" (oppure il permesso temporaneo di pesca)			X
Libretto annuale di associazione	X		
Permesso di pesca giornaliero o plurigiornaliero rilasciato dal Concessionario - Bacino di Pesca		X	X

LICENZA DI PESCA

La licenza di pesca è costituita dalla ricevuta di pagamento della tassa di concessione della Regione Veneto accompagnata da un documento di identità. La licenza di pesca di tipo "B" ha validità di un



anno e l'importo è di € 34,00 per adulti di età compresa tra i 18 ed i 70 anni. Per i minori di anni 18 ed ultra 70enni è sufficiente un valido documento di riconoscimento.

Per pescatori stranieri residenti all'estero, la licenza di pesca di tipo "D" ha validità di tre mesi e l'importo è di € 13,00.

La licenza di pesca può essere sostituita dal PERMESSO TEMPORANEO DI PESCA (di cui all'art. 11 bis della Legge Regionale Veneto n. 19/1998), rilasciato dalla Struttura regionale competente. Tale permesso sostituisce temporaneamente la licenza di pesca sportiva e dilettantistica (viene rilasciato a fronte del versamento di un importo pari a € 8,00 per una giornata e di € 20,00 per una settimana).

Modalità di pagamento della licenza di pesca

È attiva la modalità di pagamento elettronico tramite il **portale della Regione Veneto MyPay-Pago PA**, a cui si può accedere dall'indirizzo di accesso: <https://mypay.regione.veneto.it>.

Dal portale è possibile scegliere tra pagare online, oppure stampare un avviso che potrà essere pagato, anche in contanti, presso gli sportelli postali, bancari, ricevitorie, ecc.

Anche il pagamento del permesso temporaneo di pesca può avvenire con le medesime modalità previste per la licenza di pesca.

LIBRETTO ANNUALE DI ASSOCIAZIONE

Il pescatore socio di Bacino deve restituire al concessionario di prima associazione, entro e non oltre il 31 dicembre, il libretto annuale (verificare ulteriori anticipi nella riconsegna previsti dai singoli Bacini di pesca).

PERMESSI DI PESCA

Il pescatore deve essere munito di specifico permesso di pesca rilasciato dal Concessionario - Bacino di Pesca:

- nei Bacini di pesca diversi da quello/da quelli nel quale/nei quali è associato;
- nelle zone No Kill e C&R;
- per l'esercizio del "carp fishing" nei laghi di Santa Croce, Centro Cadore e di Corlo.

Ogni permesso è nominale, personale e non cedibile a terzi.

I permessi vengono rilasciati presso la sede del Bacino in cui si intende esercitare la pesca, oppure presso i punti vendita individuati dal Bacino stesso. Tutti i permessi devono essere restituiti al Bacino che li ha rilasciati, nei tempi e con le modalità ivi prescritte.

MODI ED ATTREZZI DI PESCA ZONE NO KILL (NK) e CATCH AND RELEASE (C&R)

Il pescatore può esercitare la pesca nelle zone **No Kill** e **C&R** con i seguenti attrezzi ed alle seguenti condizioni:

- a) zone C&R: con una sola canna con lenza munita di massimo due mosche artificiali, utilizzando le



tecniche: coda di topo, tenkara, valsesiana. Ciascuna mosca è corredata di un solo amo con dardo singolo, privo di ardiglione;

b) zone No Kill: con una sola canna con lenza munita di esche artificiali corredate ciascuna di un solo amo con dardo singolo privo di ardiglione, utilizzando la tecnica dello spinning e con l'utilizzo di massimo due mosche/camole artificiali nelle tecniche: coda di topo, tenkara, valsesiana od utilizzando la moschera o la camolera.

In tutte le zone No Kill e C&R è vietato trattenere ogni specie ittica catturata autoctona e parautoctona, che deve essere immediatamente slamata e liberata in acqua, evitando di portarla all'asciutto, utilizzando preferibilmente un guadino con rete gommata o slamatore tipo "releaser".

MODI ED ATTREZZI DI PESCA **in ZONA A**

Il pescatore può esercitare la pesca nelle zone a libera pesca (cioè diverse dai tratti No kill e C&R) nei **corsi d'acqua in zona A** con una sola canna con lenza munita di:

- a) esca naturale con un solo amo con dardo singolo;
- b) esca artificiale del tipo:
 1. esca singola munita di un massimo di due ami terminanti con uno o più dardi;
 2. moschera e camolera con un massimo di tre mosche/camole artificiali. Ciascuna mosca/camolera è corredata di un solo amo con dardo singolo;
 3. coda di topo, tenkara e valsesiana con un massimo di due mosche. Ciascuna mosca è corredata di un solo amo con dardo singolo.

Il pescatore può esercitare la pesca nelle zone a li-

bera pesca (cioè diverse dai tratti No kill e C&R) nei corsi d'acqua **in zona A in zona di tutela della marmorata** con una sola canna con lenza munita di:

- a) esca naturale con un solo amo con dardo singolo privo di ardiglione;
- b) esca artificiale del tipo:
 1. esca singola con un solo amo con uno o più dardi privi di ardiglione;
 2. moschera e camolera con un massimo di due mosche/camole. Ciascuna mosca/camola è corredata di un solo amo con dardo singolo privo di ardiglione;
 3. coda di topo, tenkara e valesiana con un massimo di due mosche. Ciascuna mosca è corredata di un solo amo con dardo singolo privo di ardiglione.

Il pescatore può esercitare la pesca **nei laghi e bacini lacustri in zona A (al di fuori della zona di tutela della trota marmorata) e con l'esclusione dei laghi del Bacino di Pesca n. 5 e di Centro Cadore**, con un massimo di due canne con lenza munita di:

- a) esca naturale con un solo amo con dardo singolo;
- b) esca artificiale del tipo:
 1. esca singola munita con un massimo di due ami terminanti con uno o più dardi;
 2. moschera e camolera, con un massimo di tre mosche/camole. Ciascuna mosca/camola è corredata di un solo amo con dardo singolo;
 3. coda di topo, tenkara e valesiana con un massimo di due mosche. Ciascuna mosca è corredata di un solo amo con dardo singolo.

Il pescatore può esercitare la pesca **nel lago di Alleghe e negli altri laghi del Bacino di Pesca n. 5** con una sola canna con lenza munita di:

- a) esca naturale con un solo amo con dardo singolo;



b) esca artificiale del tipo:

1. esca singola munita con un massimo di due ami terminanti con uno o più dardi (1 amo solo se viene utilizzato con più dardi, cioè 1 sola “ancoretta”);
2. moschera e camolera, con un massimo di tre mosche/ camole. Ciascuna mosca/camolera è corredata di un solo amo con dardo singolo;
3. coda di topo, tenkara e valesiana con un massimo di due mosche. Ciascuna mosca è corredata di un solo amo con dardo singolo.

Il pescatore può esercitare la pesca **nel lago di Centro Cadore** con un massimo di due canne con lenza munita di:

a) esca naturale con un solo amo con dardo singolo;

b) esca artificiale del tipo:

1. esca singola munita con un massimo di due ami terminanti con uno o più dardi;
2. moschera e camolera, con un massimo di tre mosche/ camole. Ciascuna mosca/camolera è corredata di un solo amo con dardo singolo;
3. coda di topo, tenkara e valesiana con un massimo di due mosche. Ciascuna mosca è corredata di un solo amo con dardo singolo.

Inoltre, per la pesca al persico reale, qualora il pescatore utilizzi una sola canna, la lenza detta “ciucéra” deve essere munita di massimo cinque esche artificiali dette “ciucci”, ciascuna con un solo amo con un solo dardo.

MODI ED ATTREZZI DI PESCA

IN ZONA B

(LAGO DI S. CROCE E LAGO DI CORLO)

Il pescatore può esercitare la pesca in zona B con:

- a) tre canne con lenza munita di non più di due ami



per ciascuna canna con dardo singolo, fatta eccezione per l'utilizzo di esche artificiali per le quali è ammesso un massimo di due ami terminanti con una o più punte purché facenti parte di un'unica esca. Nell'utilizzo di esche artificiali di lunghezza superiore a cm 14 o utilizzando quale esca il pesce morto, con ami muniti di più dardi, è obbligatorio l'uso del cavetto terminale metallico o in fluorocarbon con diametro minimo di mm 0,5 e di lunghezza non inferiore a cm 20;

b) tirlindana con non più di tre esche.

Inoltre, per la pesca al persico reale, qualora il pescatore utilizzi una sola canna, la lenza detta "ciucéra" deve essere munita di massimo cinque esche artificiali dette "ciucci", ciascuna con un solo amo con un solo dardo. Per la pesca al coregone, nel lago di Santa Croce, è inoltre consentito l'utilizzo di una sola canna armata di camolera con un massimo di dieci camole artificiali.

USO DI ESCHE E PASTURE

IN ZONA A

In **zona A** è consentito usare esche naturali e artificiali, con l'esclusione di:

- larva della mosca carnaria (bigattino) o altri ditteri ad eccezione della larva di *Tipula* (gatoss);
- uova di pesce o loro imitazioni, sangue e suoi derivati, interiora di animali;
- pesce vivo ed ogni altro vertebrato;
- semi e parti di tuberi e rizomi vitali appartenenti a specie vegetali alloctone.

Sono inoltre vietati la detenzione e il trasposto come esca del pesce vivo e di ogni altro vertebrato. In **zona A** è altresì vietata ogni forma di pasturazione.

USO DI ESCHE E PASTURE IN ZONA B

In **zona B** è consentito usare esche naturali e artificiali, con l'esclusione di:

- larva della mosca carnaria (bigattino);
- uova di pesce o loro imitazioni, sangue e suoi derivati, interiora di animali pesce vivo ed ogni altro vertebrato;
- semi e parti di tuberi e rizomi vitali appartenenti a specie vegetali alloctone;
- mais e/o suoi derivati dal 15 maggio al 30 giugno;
- dal 1° aprile al 30 giugno l'uso delle boiles e delle tigernuts è consentito unicamente nell'attività di pesca con uso di terminale ad amo singolo dotato di hair ring, come anche del mais e dei suoi derivati nel periodo dal 1° aprile al 15 maggio.

Sono inoltre vietati la detenzione e il trasposto come esca del pesce vivo e di ogni altro vertebrato.

In **zona B** è vietata la pasturazione con sostanze artificiali, con la larva della mosca carnaria (bigattino), col sangue e suoi derivati, con interiora di animali e con qualsiasi altro prodotto atto a stordire il pesce. In tale zona, dal 15 maggio al 30 giugno, è vietato l'uso come pastura del mais e/o suoi derivati.



CARPFISHING NEI LAGHI DI SANTA CROCE, CENTRO CADORE E DI CORLO

MEZZI DI PESCA	
Laghi di Santa Croce e di Corlo	Massimo tre canne per pescatore, ciascuna armata di un solo amo. È proibito l'uso dell'ancoretta.
Lago di Centro Cadore	Massimo due canne per pescatore, ciascuna armata di un solo amo di tipo hair rig. È proibito l'uso dell'ancoretta.

La pesca può essere effettuata non oltre i 150 metri da riva con l'uso obbligatorio del tendifilo dai 50 ai 150 metri. L'uso della barca (a remi o con motore elettrico) è consentito per la pasturazione, per la posa delle lenze e per il recupero del pesce.

Il pesce, se non incarnierato, deve essere rilasciato appena catturato. Non è consentita la detenzione delle catture nei sacchi di rete. Il guadino per il recupero del pesce allamato deve avere un'ampiezza minima di cm 80. Per la slamatura del pesce è obbligatorio l'uso del materassino.

PASTURAZIONE	
Laghi di Santa Croce e di Corlo	È consentita la pasturazione sia preventiva sia durante l'azione di pesca. Per effettuare la pasturazione preventiva il pescatore deve essere munito di permesso di pesca al carpfishing. La pasturazione preventiva può avvenire con un massimo di 24 ore antecedenti l'azione di pesca e, in ogni caso, non costituisce occupazione della postazione di pesca. Ogni pescatore, sia nella fase di pasturazione preventiva sia durante la pesca, può detenere ed utilizzare un massimo di Kg 1 tra boiles e pellets o un massimo di kg 2 tra granaglie, obbligatoriamente bollite, e sfarinati.
Lago di Centro Cadore	È vietata ogni forma di pasturazione.

L'azione di pesca deve essere esercitata senza ostacolare il pescatore vicino. Per non intralciare l'attività di pesca, le postazioni devono essere posizionate a non meno di 50 metri l'una dall'altra. Ciascuna postazione può ospitare un massimo di tre pescatori. La postazione di pesca deve essere approntata in modo meno invasivo possibile. Ultimata l'azione di pesca, ciascun pescatore deve provvedere direttamente al recupero di ogni materiale utilizzato

ORARI	
Laghi di Santa Croce e di Corlo	<p>È consentito il carpfishing durante le ore notturne; inoltre:</p> <p>a) è consentito l'uso di piccole tende per il riparo dei pescatori;</p> <p>b) nelle zone riservate ed appositamente delimitate per il carpfishing notturno, è obbligatorio il rilascio immediato di tutto il pesce catturato;</p> <p>c) durante l'azione di pesca è fatto divieto di illuminare l'acqua con fari o lampade; l'illuminazione per mezzo di lampade frontali o similari è consentita solo per guadagnare il pesce catturato e per la sua slamatura;</p> <p>d) è consentita l'illuminazione all'interno delle tende;</p> <p>e) è vietato usare fiamme libere o fonti luminose con dispositivi a fiamma nella zona di pesca.</p>
Lago di Centro Cadore	Vedi orari di pesca della zona A.

Nei laghi di Centro Cadore e di Corlo l'esercizio del carpfishing è consentito nei tratti di sponda, ove sono previste le relative postazioni di pesca, così come individuate dai rispettivi Bacini di pesca.

PERIODI	
Laghi di Santa Croce e di Corlo	Il carpfishing può essere esercitato durante tutto il periodo dell'anno salva l'epoca di proibizione della pesca della carpa prevista dal 1° aprile al 30 giugno.
Lago di Centro Cadore	Il carpfishing può essere esercitato nel periodo dal 1° luglio all'ultima domenica di settembre utile per l'esercizio della pesca nelle acque salmonicole.

USO DEL GUADINO

L'uso del guadino con diametro o lato massimo di cm 50 (fatta eccezione per la specifica disposizione relativa al carpfishing) è consentito esclusivamente con funzione di aiuto tecnico nell'attività di recupero del pesce catturato già allamato.

USO DI NATANTI

Per l'esercizio della pesca nei laghi e nei bacini artificiali della Zona A e della zona B possono essere utilizzati imbarcazioni, natanti e belly boat.

La navigazione a motore è consentita nei bacini lacustri artificiali di S. Caterina di Auronzo, Centro Cadore, Santa Croce, Alleghe e Corlo, con natanti a motore alimentati con batterie elettriche di potenza non superiore a 2.000 Watt. Al fine di assicurare un'adeguata protezione dell'ambiente lacustre è vietato lasciare nei natanti la batteria nei casi di stazionamento a riva o di ormeggio in boa.

È vietato l'uso del motore elettrico nel corso dell'azione di pesca.

PERIODI ED ORARI DI PESCA

L'esercizio della pesca in **zona A** è vietato dall'ultimo lunedì di settembre al primo sabato di marzo e da un'ora dopo il tramonto ad un'ora prima della levata del sole.

La pesca è vietata nella giornata del martedì. È facoltà del Bacino di pesca individuare, in alternativa, quale giornata di chiusura della pesca il venerdì, nonché di disporre ulteriori giorni di chiu-

sura (**vedi restrizioni di Bacino**). Tale divieto non vige per le zone No Kill e C&R ove non siano previste semine di materiale ittico. Nelle giornate di divieto che ricadono in festività nazionali è permessa la pesca.

Orari in cui è consentito l'esercizio della pesca

MESE	GIORNI	INIZIO	FINE
gennaio	1 - 14	6:38	17:50
	15 - 31	6:36	17:38
febbraio	1 - 14	6:22	18:24
	15 - 28	6:05	18:42
marzo	1-14	5:44	19:01
	15 - 27	5:20	19:17
	28 - 31	6:20	20:17
aprile	1 - 14	5:50	20:38
	15 - 30	5:27	20:53
maggio	1 - 14	5:03	21:11
	15 - 31	4:47	21:26
giugno	1 - 14	4:36	21:39
	15 - 30	4:33	21:47
luglio	1 - 14	4:37	21:49
	15 - 31	4:48	21:44
agosto	1 - 14	5:02	21:28
	15 - 31	5:17	21:10
settembre	1 - 14	5:35	20:43
	15 - 30	5:50	20:19
ottobre	1 - 14	6:07	19:51
	15 - 30	6:22	19:28
	31	5:22	18:28
novembre	1 - 14	5:44	18:03
	15 - 30	6:00	17:48
dicembre	1 - 14	6:19	17:39
	15 - 31	6:31	17:39

I periodi per l'esercizio della pesca in **zona B** sono disciplinati secondo le restrizioni dei Bacini n. 7 e n. 12, nel rispetto delle disposizioni provinciali e regionali.

È sempre vietato trattenerne le seguenti specie:

Trota marmorata (<i>Salmo trutta marmoratus</i>) inclusi gli ibridi con la Trota fario	
Luccio (<i>Esox spp.</i>) inclusi gli ibridi	Anguilla (<i>Anguilla anguilla</i>)
Barbo canino (<i>Barbus caninus</i>)	Spinarello (<i>Gasterosteus aculeatus</i>)
Barbo comune (<i>Barbus plebejus</i>)	Ghiozzo padano (<i>Padagogobius martensii</i>)
Scazzone (<i>Cottus gobio</i>)	Cobite comune (<i>Cobitis taenia</i>)
Lasca (<i>Chondrostoma genei</i>)	Cobite mascherato (<i>Sabanejewia larvata</i>)
Savetta (<i>Chondrostoma soetta</i>)	Lampreda padana (<i>Lampetra zanandreaei</i>)
Pigo (<i>Rutilus pigus</i>)	Gambero di fiume (<i>Austropotamobius palipes italicus</i>)

È vietato trattenerne le seguenti specie nei periodi di seguito indicati:

SPECIE	PERIODO
Trota iridea (<i>Oncorhynchus mykiss</i>)	dall'ultimo lunedì di settembre al primo sabato di marzo
Trota fario (<i>Salmo trutta trutta</i>)	dall'ultimo lunedì di settembre al primo sabato di marzo
Trota di lago (<i>Salmo trutta lacustris</i>)	dall'ultimo lunedì di settembre al primo sabato di marzo
Salmerino alpino (<i>Salvelinus alpinus</i>)	dall'ultimo lunedì di settembre al primo sabato di marzo
Coregone lavarello (<i>Coregonus lavaretus</i>)	dall'ultimo lunedì di settembre al primo sabato di marzo
Temolo (<i>Thymallus thymallus</i>)	dall'ultimo lunedì di settembre al 15 maggio
Persico reale (<i>Perca fluviatilis</i>)	dal 1° aprile al 31 maggio
Alborella (<i>Alburnus alburnus alborella</i>)	dal 15 maggio al 31 luglio
Tinca (<i>Tinca tinca</i>)	dal 1° maggio al 30 giugno
Carpa (<i>Cyprinus carpio</i>)	dal 1° aprile al 30 giugno
Sanguinerola (<i>Phoxinus phoxinus</i>)	dal 15 maggio al 15 giugno
Scardola (<i>Scardinius erythrophthalmus</i>)	dal 15 maggio al 15 giugno
Cavedano (<i>Leuciscus cephalus</i>)	dal 15 maggio al 15 giugno
Triotto (<i>Rutilus erythrophthalmus</i>)	dal 15 maggio al 15 giugno
Persico trota (<i>Micropterus salmoides</i>)	dal 1° maggio al 15 giugno

Il pescatore non può trattenere giornalmente più di chilogrammi 5 complessivi di pesce di cui non più di chilogrammi 1 di esemplari appartenenti alle specie Alborella (*Alburnus alburnus alborella*), Sanguinerola (*Phoxinus phoxinus*) e Tinca (*Tinca tinca*), salvo il caso in cui i limiti di cui sopra vengano superati dall'ultimo esemplare catturato.

Il pescatore può trattenere giornalmente fino ad un massimo di cinque esemplari tra salmonidi e timallidi, di cui non più di un esemplare di Temolo (*Thymallus thymallus*).

PESCA NEL MESE DI OTTOBRE

Nel mese di ottobre l'attività di pesca nelle zone No Kill e C&R è consentita con l'utilizzo di una sola canna con lenza munita di esca artificiale, con un solo amo con dardo singolo privo di ardiglione. Nel mese di ottobre, l'attività di pesca di cui sopra **non è consentita nella zona di tutela della trota marmorata AD ECCEZIONE delle seguenti tratte:**

- **Fiume Piave, tratti ricompresi nel Bacino di pesca n. 4** e così individuati:
 - dalla confluenza del Rio Bianco fino allo sbarramento in rocce a monte del ponte Cadore (zona O);
 - dallo sbarramento in rocce a monte del ponte Cadore fino alle nuove briglie a Perarolo (briglia posta più a valle), compreso il tratto connesso del Torrente Boite dal ponte SS51 Alemagna alla confluenza in Piave (zona P);
- **Fiume Piave, tratto ricompreso nel Bacino di pesca n. 6** e così individuato:
 - dal ponte di Davestra di Ospitale di Cadore al ponte canale (Gardona) di Castellavazzo (zona S);
- **Fiume Piave, tratti ricompresi nel Bacino di pesca n. 8** e così individuati:
 - da circa 800 metri a valle del confine nord della concessione fino alla briglia a valle del ponte della ferrovia di Cadola (zona B);
 - dal ponte Dolomiti al ponte Bailey (zona C);
- **Torrente Cismon, tratto ricompreso nel Bacino di pesca n. 11** e così individuato:

dalla passerella in loc. Val Rosna alla chiusa artificiale situata in loc. Moline (zona M).

- **Torrente Cismon, tratto ricompreso nel Bacino di pesca n. 12** e così individuato:

dalla traversa di Pedesalto (Dighetta) fino a 1,3 km a valle del ponte di Frassenè (confluenza Rosta Ampezzan) (zona B).

Per esercitare la “pesca nel mese di ottobre” è necessario essere muniti di permesso rilasciato dal concessionario di Bacino per singola giornata di pesca. Il pescatore non può trattenere alcun esemplare catturato che deve essere immediatamente slamato e liberato in acqua, evitando di portarlo all’asciutto utilizzando preferibilmente un guadino con rete gommata o slamatore tipo “releaser”. Le modalità di riconsegna dei permessi sono stabilite dai Bacini di pesca interessati.

MISURE MINIME

Misure minime delle specie ittiche che possono essere trattenute

Trota fario (<i>Salmo trutta trutta</i>)	cm 22
Trota di lago (<i>Salmo trutta lacustris</i>)	cm 35
Salmerino alpino (<i>Salvelinus alpinus</i>)	cm 25
Temolo (<i>Thymallus thymallus</i>)	cm 35
Persico reale (<i>Perca fluviatilis</i>)	cm 25 nei laghi e bacini lacustri: cm 15
Tinca (<i>Tinca tinca</i>)	cm 30
Carpa (<i>Cyprinus carpio</i>)	cm 40
Cavedano (<i>Leuciscus cephalus</i>)	cm 25
Coregone lavarello (<i>Coregonus lavaretus</i>)	cm 30
Persico trota (<i>Micropterus salmoides</i>)	cm 30

Le lunghezze dei pesci sono misurate dall’apice del muso all’estremità della pinna caudale. I pesci catturati di lunghezza inferiore a quella consentita devono essere immediatamente liberati arrecan-

do il minor danno possibile. La liberazione avviene procedendo al taglio della lenza senza strappare l'amo qualora lo stesso sia innescato con esche naturali e non sporga dalla bocca del pesce.



Torrente Ardo di Mel, foto S. Vendrami

DEFINIZIONI

Ai fini del presente *“libretto informativo”* si intende per:

“catturare”: azioni mediante le quali uno o più esemplari di fauna ittica vengono presi con un attrezzo o con uno strumento di pesca, vengono manipolati o mantenuti vivi sul luogo di pesca;

“trattenere”: azioni mediante le quali uno o più esemplari di fauna ittica vivi o morti, una volta catturati, vengono asportati in altro luogo o sono detenuti sul luogo di pesca senza essere tempestiva-

mente reimmessi nell'ambiente acquatico;

“liberare o rilasciare”: azione mediante la quale uno o più esemplari di fauna ittica, una volta catturati, vengono tempestivamente reimmessi nell'ambiente acquatico;

“tenkara”/“valesiana”: tecnica di pesca che prevede l'utilizzo di una canna priva di mulinello (canna fissa) con lenza innescata con esca artificiale chiamata mosca di tipo secco galleggiante o sommerso affondante;

“coda di topo”: tecnica di pesca che prevede l'utilizzo di una canna con lenza a diametro variabile (coda di topo) innescata con esca artificiale chiamata mosca di tipo secco galleggiante o sommerso affondante;

“spinning”: tecnica di pesca che prevede l'utilizzo di una canna con mulinello con lenza innescata con esche artificiali come “cucchiaini” (rotanti o ondulanti), minnow, siliconici, ecc.;

“moschera”: lenza con uno o più ami innescata con esche artificiali chiamate mosche e terminante con galleggiante piombato o con buldo galleggiante;

“mosca”: esca artificiale costruita ad imitazione di insetti in tutte le loro fasi di sviluppo e di ogni altra creatura di cui il pesce si nutre;

“camolera”: lenza con uno o più ami innescata con esche artificiali chiamate camole e terminante con buldo affondante o piombo;

“camola per camolera”: esca artificiale che imita larve di insetto (ninfe) non zavorrate;

“ciucéra”: lenza piombata innescata con uno o più “ciucci” posti a bandiera;

“ciuccio”: esca artificiale con un solo amo con dardo singolo e di materiale gommoso;

“tirlindana”: tecnica di pesca effettuata dalla barca in movimento, con lenza manovrata a mano.

INDICAZIONI E LIMITAZIONI DEI SINGOLI BACINI DI PESCA

Ulteriori dettagli, con particolare riferimento alle restrizioni dei singoli Bacini ed al rilascio dei permessi di pesca, sono riportati nelle pagine seguenti.

BACINO DI PESCA N. 1

COMELICO – ALTO PIAVE

Limiti di Bacino	Bacino del fiume Piave dalla confluenza del rio “Acqua Tona” alla confluenza con il torrente Ansiei
Comuni interessati	Comelico Superiore, Danta di Cadore, S. Nicolò Comelico, San Pietro di Cadore, Santo Stefano di Cadore
Contatti	Segreteria: Via Soronco n. 4 - Padola di Comelico Superiore - Tel. 0435-62559 Gant Ferdinando Via San Candido n. 32 - S. Stefano di Cadore Cell. 329-4329864 Tel. 0435-62559



ZONE DI PESCA

TRATTO	LIMITI DI ZONA
C	Fiume Piave dalla confluenza del Rio "Acqua Tona" (inizio Concessione) al ponte di Campolongo
D/1	Torrente Frison dalla soglia sotto il nuovo ponte Bailey al ponte sopra la confluenza nel fiume Piave
E	Torrente Cordevole di Visdende dalla tabella di divieto su masso in alveo in località Cima Canale alla confluenza nel fiume Piave
F	Torrente Padola dal ponte della S.S. 52 "Carnica" (detto ponte "Pissandolo") alle prese Enel in località Entraghe
G	Torrente Padola dal ponte in località Molin de Berto fino alla confluenza nel fiume Piave
H	Torrente Digon dalla confluenza del Rio Saletta alla presa della centralina del Comune di San Nicolò Comelico in località Sega Digon
L	Fiume Piave dal ponte di Campolongo alla doppia briglia a valle del ponte di Transacqua in S. Stefano di Cadore
M	Torrente Risena (intero corso)
S	Fiume Piave dal secondo ponte della S.S. 52 "Carnica" a valle dell'abitato di S. Stefano di Cadore fino ai resti del vecchio impianto di dragaggio dei litoidi (tabellato "W")
U	Rio Mauria (intero corso)
W	Bacino Enel del Comelico dal confine tabellato costituito a monte dai resti del vecchio impianto di dragaggio dei litoidi fino al coronamento della diga

ZONE DI PESCA REGOLAMENTATA (No Kill - C&R)

TRATTO	LIMITI DI ZONA	TIPO DI ZONA
K	Lago di Ajarnola	C&R
N	Lago di Campo	C&R
P	Torrente Padola dalle prese Enel in località Entraghe al ponte in località Molin de Berto	C&R
Q	Fiume Piave dalla doppia briglia a valle del ponte di Transacqua in S. Stefano di Cadore fino al secondo ponte della S.S. 52 "Carnica" a valle dell'abitato di S. Stefano di Cadore	C&R
X	Fiume Piave dalla diga ENEL Comelico a monte, fino a fine concessione (confluenza del torrente Ansei nel fiume Piave)	No Kill
Y	Torrente Cordevole di Visdende dalla confluenza con il rio Londo alla tabella di divieto su masso in alveo in località Cima Canale	C&R
Z	Torrente Digon dalle sorgenti alla confluenza con il Rio Saletta	C&R

Restrizioni 2023:

- apertura all'esercizio della pesca ai salmonidi: domenica 19 marzo 2023;
- pesca vietata il martedì, anche se festivo, in tutte le zone, fatta eccezione per le zone No Kill (NK) e Catch and Release (C&R) ove la pesca è consentita tutti i giorni della settimana;
- uscite di pesca massime consentite alla settimana: n. 5;
- numero massimo di catture stagionali di salmonidi: 120 capi;
- vietato l'uso del pesciolino morto come esca in tutto il territorio del Bacino n. 1;
- nel Bacino Enel "Comelico" - zona W - dal confine tabellato costituito dai resti del vecchio impianto di dragaggio dei litoidi, al coronamento della diga di invaso, la pesca è consentita con una sola canna armata con un solo amo;
- la zona X "Fiume Piave dalla diga Enel "Comelico" a monte, fino a fine concessione (confluenza del T. Ansiei nel F. Piave), destinata a zona No Kill, è gestita secondo apposito regolamento di utilizzo. Il permesso individuale per l'esercizio della pesca nel segmento predetto è distinto da quelli utilizzati nelle zone: K "Lago Ajarnola" - N "Lago di Campo" - P "Torrente Padola dalle prese Enel in località Entraghe al ponte in località Molin de Berto" - Q "Fiume Piave dalla doppia briglia a valle del ponte di "Transacqua" in S. Stefano di Cadore fino al secondo ponte della SS 52 Carnica" - Y "Torrente Cordevole di Visdende dalla confluenza del Rio Londo alla tabella di divieto su masso in alveo di Cima Canale" e Z "Torrente Digon dalle sorgenti alla confluenza con il Rio Saletta", destinate esclusivamente alla pratica del "Catch and Release";
- divieto di trattenimento del temolo in tutte le acque del Bacino n. 1;
- obbligo di utilizzo di ami ed ancorette privi di ardiglione in tutte le acque del Bacino di pesca n. 1.

PUNTI VENDITA PER INFORMAZIONI E RILASCIO TESSERE E PERMESSI

INFORMATICA GANT

Tel. 0435 62559 - Cell. 329 4329864

S. Stefano di Cadore - Via S. Candido, 32

dalle ore 8:30 alle ore 12:00 e dalle ore 16:00 alle ore 19:00
escluso mercoledì pomeriggio.

Prenotazioni zone C&R e No Kill

BAR GIGLIO di Campitello

(rilascia solo permessi ospiti)

S. Nicolò Comelico - dalle ore 7:00 alle ore 20:00

Domenica chiuso

BAR TENNIS

Tel. 345 3885400 (rilascia solo permessi ospiti)

S. Stefano di Cadore - V.le Papa Luciani, 26

Dalle ore 6:30 alle ore 22:30 (dal lunedì al sabato)

Domenica - dalle ore 7:30 alle 22:30

AL FORNO PROILA (PANIFICIO/PASTICCERIA)

(rilascia solo permessi ospiti)

Padola di Comelico - Piazza San Luca n. 1

Dalle ore 7:30 alle ore 12:00

(dal lunedì al sabato - escluso mercoledì pomeriggio)

Domenica - dalle ore 7:30 alle ore 12:00 (solo in alta stagione)



BACINO DI PESCA N. 2

ANSIEI

Limiti di Bacino	Bacino del torrente Ansiei dalla sorgente alla confluenza con il fiume Piave
Comuni interessati	Auronzo di Cadore
Contatti	Sede: Via Piave (ex Palazzo Poli) - Auronzo di Cadore Informazioni: c/o Assistenza Turistica I.A.T. di Auronzo di Cadore Tel. 0435-9359 www.bacinodipesca2ansiei.com info@bacinodipesca2ansiei.com



ZONE DI PESCA

TRATTO	LIMITI DI ZONA
A	Lago di Misurina
B	Torrente Ansiei dalla località "Larice" alla confluenza con il Rio Ruvieta
C	Torrente Ansiei da Collalto (ponte per foresta di Somadida) al ponte di Taiarezze (Reane)
C1	Torrente Ansiei dal ponte di Taiarezze (Reane) al ponte Malon
D	Lago di S. Caterina
G	Rio Poorse (intero corso)
H	Torrente Val da Rin (intero corso)
L	Rio Valle di Rimbianco (intero corso)
N	- Rio Paludetti (intero corso) - Rio Valle di Popena (intero corso)
P	- Rio Schiere (intero corso) - Rio Pian di Serra (intero corso)

ZONE DI PESCA REGOLAMENTATA (No Kill - C&R)

TRATTO	LIMITI DI ZONA	TIPO DI ZONA
Q1	Torrente Ansiei dal ponte di Campo alla confluenza nel fiume Piave	C&R
Q2	Torrente Ansiei dal lago di S. Caterina al ponte di Campo	C&R
R	Torrente Ansiei dal ponte Malon al Ponte di Transacqua	C&R
S	Torrente Ansiei dallo sbarramento del lago di Misurina alla loc. Larice	C&R

Restrizioni 2023:

- posticipo apertura della pesca nel lago di Misurina al 1° maggio 2023;
- numero massimo pro capite di prelievi giornalieri tra salmonidi e timallidi: n. 5 capi di cui non più di n. 1 temolo e n. 2 salmerini alpini;
- numero massimo pro capite di capi trattenibili nella stagione alieutica tra salmonidi e timallidi: n.130;
- numero massimo pro capite di temoli trattenibili nella stagione alieutica: n. 10;
- numero massimo pro capite di salmerini alpini trattenibili nella stagione alieutica: n. 25;
- divieto di pesca con l'uso della camolera fino al giorno 15 maggio 2023;
- divieto di pesca con l'uso di granoturco;
- misure minime di prelievo: salmerino alpino cm 30.

PUNTI VENDITA PERMESSI

AURONZO

CARTOLERIA EDICOLA "IL PAPIRO"

Via Piave n. 3 - Tel. 0435 400470

aperto tutti i giorni (vendita permessi per i laghi e i torrenti, escluso i permessi C&R)

TABACCHERIA "DA MONICA"

Piazza Rizzardi - Tel. 0435 400131

aperto tutti i giorni (vendita permessi per i laghi, i torrenti ed anche i permessi C&R)

UFFICIO IAT - Informazioni ed accoglienza turistica

Via Roma (piano terra del Municipio di Auronzo - Tel. 0435 400078) aperto tutti i giorni dalle ore 9:00 alle ore 12:00

e dalle ore 16:00 alle ore 19:00

(punto vendita permessi per i laghi, i torrenti ed anche permessi C&R)

ALBERGO RISTORANTE USIGNOLO

Via Riziò n. 25 - Tel. 0435 9247 aperto tutti giorni

(punto vendita permessi per i laghi, i torrenti ed anche permessi C&R. Punto esclusivo per il rilascio dei permessi C&R per i soci).

MISURINA

SUPERMERCATO DESPAR

Via Monte Piana n. 21 - Tel. 0435 39196 - Aperto tutti i giorni (punto vendita permessi per i laghi, i torrenti ed anche permessi C&R)



BACINO DI PESCA N. 3

VALLE DEL BOITE

Limiti di Bacino	Bacino del torrente Boite dalle sorgenti al ponte di Perarolo dell'ex S.S. 51, escluso il Parco Naturale Regionale Dolomiti d'Ampezzo
Comuni interessati	Borca di Cadore, Cibiana di Cadore, Cortina d'Ampezzo, San Vito di Cadore, Valle di Cadore, Vodo di Cadore
Contatti	Sede: Via don Natale Talamini n°27 (c/o La Scuola) - Borca di Cadore www.pescarecadorecortina.com



ZONE DI PESCA

TRATTO	LIMITI DI ZONA
A	Torrente Boite dall'estremità sud dell'ex aeroporto di Cortina Dolomiti (confine Parco Dolomiti d'Ampezzo) a ponte Cadin
C	Torrente Boite dalla confluenza del rio Bigontina alla località ponte de la Zòpa in comune di San Vito di Cadore
D	Torrente Boite dalla confluenza con il rio Orsolina al lago di Vodo di Cadore escluso
E	Lago di Vodo di Cadore
F	Torrente Boite dalla diga di Vodo alla diga di Valle (lago compreso)
G	Lago Ciou del Conte
H	Torrente Rite (intero corso)

ZONE DI PESCA REGOLAMENTATA (No Kill - C&R)

TRATTO	LIMITI DI ZONA	TIPO DI ZONA
I	Torrente Boite dal ponte Cadin alla confluenza con il Rio Bigontina	No Kill
L	Lago di Croda da Lago (Federa)	No Kill
M	Rio Costeana dalla confluenza con il Ru Corto al lago di Ciou del Conte (escluso)	No Kill
N	Rio Orsolina dalla località ponte Intrà les Aghes alla confluenza nel torrente Boite	No Kill
O	Rio Assola dalla cascata alla confluenza nel torrente Boite	No Kill
P	Rio Costeana dal lago di Ciou del Conte (escluso) alla confluenza nel torrente Boite	C&R
Q	Torrente Boite dal ponte in località de la Zòpa in comune di San Vito di Cadore alla confluenza del rio Orsolina	C&R
R	Torrente Boite dalla scogliera dei Canopi (la seconda a monte del ponte della ferrovia e posta sulla sinistra orografica) al ponte di Perarolo (fine concessione)	C&R

Restrizioni 2023:

- numero massimo di prelievi stagionali: n. 120 capi tra salmonidi e timallidi;
- misura minima per il prelievo della trota fario: cm 25;
- in tutte le zone di pesca è obbligatorio l'uso dell'amo privo di ardiglione;
- nelle zone di pesca No Kill e Catch and Release "C&R" il permesso di pesca è valido per l'intera giornata.

PUNTI VENDITA PERMESSI

PIEVE DI CADORE

CADORE SPORT CAMPING

Via Cortina n. 63/65 - Tai di Cadore (BL) **Tel. 0435 501864 e Cell. 333 4888648**

Orario bassa stagione:

dalle ore 8:30 alle 12:30 e dalle ore 15:30 alle ore 19:30,
con chiusura il lunedì mattina

Orario alta stagione: mesi di luglio e agosto, aperto tutti i giorni
con gli stessi orari sopra riportati

CORTINA D'AMPEZZO

INFO POINT

Corso Italia, 81 - Cortina d'Ampezzo (BL) **Tel. 0436 869086**

Orario bassa stagione:

dal lunedì al sabato dalle ore 09:00 alle ore 13:00
e dalle ore 14:00 alle ore 19:00

e domenica dalle ore 10:00 alle ore 13:00

Orario alta stagione:

dal lunedì al sabato dalle ore 9:00 alle ore 20:00
domenica e festivi, dalle ore 9:00 alle ore 20:00

BORCA DI CADORE

FIORERIA VALBOITE

Via Roma n. 29 - Borca di Cadore (BL) **Tel. 0435 482410**

Orario bassa stagione:

dalle ore 09:30 alle ore 12:30 e dalle ore 16:00 alle ore 19:00,
con chiusura il giovedì pomeriggio e la domenica

Orario alta stagione:

dalle ore 09:30 alle ore 12:30 e dalle ore 16:00 alle ore 19:00,
con chiusura il giovedì pomeriggio e la domenica
e nei mesi di luglio e agosto con chiusura solo la domenica.

I punti vendita **CADORE SPORT CAMPING** e **FIORERIA VALBOITE** rilasciano anche i libretti di associazione per i soci e/o i nuovi soci.

BACINO DI PESCA N. 4

CENTRO CADORE

Limiti di Bacino	Fiume Piave dalla confluenza del torrente Ansiei al confine nord del comune di Ospitale di Cadore, incluso il tratto terminale del torrente Boite dal ponte di Perarolo dell'ex S.S. n. 51
Comuni interessati	Calalzo di Cadore, Domegge di Cadore, Lorenzago di Cadore, Lozzo di Cadore, Perarolo di Cadore, Pieve di Cadore, Vigo di Cadore
Contatti	Sede: Via IV Novembre, 11 - Grea di Domegge di Cadore - Informazioni: Cadore Sport Camping Loc. Tai di Pieve di Cadore Tel. 0435-501864 - www.cadorepesca.com



ZONE DI PESCA

TRATTO	LIMITI DI ZONA
A	Fiume Piave a nord dalla località Tre Ponti al lago di Centro Cadore escluso
B	Lago di Centro Cadore
C	Torrente Talagona dalla confluenza del rio Val di Toro al lago di Centro Cadore
D	Torrente Molinà (intero corso)
E	Rio Rin dalla confluenza del rio Rodolesco al lago di Centro Cadore
F	Torrente Cridola da 1.000 m a valle della confluenza del rio Borbe al lago di Centro Cadore
G	-Fiume Piave a sud dalla diga del lago di Centro Cadore alla confluenza del rio Bianco -Fiume Piave dalle nuove briglie a Perarolo (briglia posta più a valle) alla loc. Rivalgo (fine concessione)
H	Torrente Piova (intero corso)
I	Torrente Vedesana (intero corso)
M	Torrente Anfela (intero corso)
N	Torrente Valmontina dallo sbarramento di rocce prima della centralina alla confluenza nel fiume Piave

ZONE DI PESCA REGOLAMENTATA (No Kill - C&R)

TRATTO	LIMITI DI ZONA	TIPO DI ZONA
O	Fiume Piave dalla confluenza del rio Bianco fino allo sbarramento in rocce a monte del ponte Cadore	No Kill
P	-Fiume Piave dallo sbarramento in rocce a monte del ponte Cadore fino alle nuove briglie a Perarolo (briglia posta più a valle) -Torrente Boite dal ponte SS 51 Alemagna alla confluenza in Piave	C&R

Restrizioni 2023:

Catture consentite e misure minime:

- numero massimo di prelievi stagionali di salmonidi: 120 capi;
- salmerino alpino: carnieri massimo di 1 capo giornaliero e 10 capi stagionali;
- persico reale: carnieri massimo di 30 capi giornalieri e 300 capi stagionali;
- carpa: misura minima cm 40, con massimo di 1 capo giornaliero e 10 capi stagionali;
- tinca: misura minima cm 40, con massimo di 1 capo giornaliero e 10 capi stagionali;
- temolo e sanguinerola: divieto di prelievo.

Per i soci:

- trota fario in zona G - "Fiume Piave a sud dalla diga del lago di Centro Cadore alla confluenza del Rio Bianco e Fiume Piave dalle nuove briglie a Perarolo (briglia posta più a valle) alla località Rivalgo (fine concessione)": misura minima di prelievo cm 25.

Per i pescatori muniti di permesso giornaliero o plurigiornaliero:

- trota fario e salmerino alpino in zona G - "Fiume Piave a sud dalla diga del lago di Centro Cadore alla confluenza del Rio Bianco e Fiume Piave dalle nuove briglie a Perarolo (briglia posta più a valle) alla località Rivalgo (fine concessione)": divieto di prelievo.

Attrezzi di pesca ed esche artificiali o naturali:

- divieto di utilizzo dell'attrezzo denominato "bogagrip" utilizzato per slamare il pesce;
- le esche artificiali, di lunghezza superiori ai 9 cm, si potranno utilizzare solo dal 1° giugno;
- l'esca naturale "pesce morto", di lunghezza superiore ai 9 cm, si potrà utilizzare solo dal 1° giugno;
- restrizione valida solo per il lago di Centro Cadore - zona di pesca "B": tutte le esche artificiali di lunghezza superiore ai 9 cm dovranno essere precedute da cordino d'acciaio o da filo trecciato o da filo in fluorocarbon;
- al di fuori della zona di tutela della marmorata, per tutte le esche artificiali di lunghezza superiore ai 9 cm, è ammesso un massimo di due ami terminanti con una sola punta priva di ardiglione;
- al di fuori della zona di tutela della marmorata, l'amo utilizzato per le esche naturali con curvatura di ampiezza superiore a 1,5 cm dovrà essere privo di ardiglione;
- per le esche naturali, i "pesci morti" utilizzabili come esca potranno essere solo delle seguenti specie: alborella, scardola, triotto, sgombrò e sardine;
- nel lago di Centro Cadore, per la pesca al luccio, vige l'obbligo di uso del materassino sul quale appoggiare il pesce catturato e portato in asciutta per la slamatura.

Modi di pesca:

- per il luccio e le seguenti specie: carpa, tinca e persico reale (soggette a contingentamento), vige l'obbligo di tagliare la lenza, senza strappare l'amo, qualora lo stesso sia innescato con esche naturali e non sporga dalla bocca del pesce;
- in tutto il territorio del Bacino di pesca, qualora si debba rilasciare o si voglia rilasciare il salmone o il timallide catturato, vige l'obbligo di tagliare la lenza, senza strappare l'amo, qualora lo stesso sia innescato con esche naturali e non sporga dalla bocca del pesce.

Restrizioni per la zona "O" (No Kill) - "Fiume Piave dalla confluenza del rio Bianco fino allo sbarramento in rocce a monte del ponte Cadore":

- è consentita la pesca con massimo due mosche artificiali o una sola ninfa artificiale, con amo singolo privo di ardiglione;

Restrizioni per la zona "P" (Catch and Release - C&R) - "Fiume Piave dallo sbarramento in rocce a monte del ponte Cadore fino alle nuove briglie a Perarolo (briglia posta più a valle) e torrente Boite

dal ponte della SS 51 Alemagna alla confluenza in Piave":

- è consentita la pesca con massimo due mosche artificiali o una sola ninfa artificiale, con amo singolo privo di ardiglione.

PUNTI DI RILASCIO LIBRETTI DI ASSOCIAZIONE

PIEVE DI CADORE

CADORE SPORT CAMPING - Tai di Cadore - Tel. 0435 501864

FERRAMENTA RAVARA - Pieve di Cadore - Tel. 0435 31582

CALALZO DI CADORE

GIUSEPPE GIACOBBI - Tel. 338 5889516

DOMEGGE DI CADORE

FRESCURA VALERIO - Tel. 333 8694233

LORENZAGO DI CADORE

ZANDERIGO RO SOLO APOLLONIO - Tel. 347 8100959

VIGO DI CADORE

PIAZZA LORENZO - Laggio di Cadore - Tel. 333 1777169

PERAROLO DI CADORE

BAR IL COVO DEI ZATER - Tel. 389 8751521

PROVINCIA DI TREVISO

HOBBY PESCA - Via Conti Agosti n. 353/A - Bocca di Strada

NIAGARA SPORT - Via S. Martino, 5 - Pieve di Soligo - Tel. 0438 1848070

PUNTI VENDITA PERMESSI

PIEVE DI CADORE

CADORE SPORT CAMPING - Tai di Cadore - Via Cortina, 63-65 - Tel. 0435 501864 - orario negozio

SIMPATY BAR TABACCHI - Sottocastello di Pieve di Cadore - Piazza S. Lorenzo - Tel. 0435 32340

CALALZO DI CADORE

OLTRE L'EDICOLA - Via Roma, 35 - Tel. 333 8957668

GIACOBBI GIUSEPPE - Via Stazione, 10 - Tel. 338 5889516

EDICOLA BEPPA - Via Roma - Tel. 340 2377230

DOMEGGE DI CADORE

ALBERGO ADELIA - Via Roma, 93 - Tel. 0435 72028

LORENZAGO DI CADORE

ZANDERIGO RO SOLO APOLLONIO - Tel. 347 8100959

PERAROLO DI CADORE

BAR IL COVO DEI ZATER - Tel. 389 8751521

VIGO DI CADORE

PIAZZA FIORENZO - Vigo di Cadore - Tel. 333 1777169

SEDDICO

ONE SHOT Caccia e Pesca - Via G. Marconi n. 53 - Tel. 0437 1600954 - Chiuso il lunedì

TREVISO

NIAGARA SPORT - Via S. Martino, 5 - Pieve di Soligo - Tel. 0438 1848070

HOBBY PESCA - Via Conti Agosti n. 353/A - Bocca di Strada

DANFISHERMAN - Via Liberazione, 35 - S. Vendemiano - Tel. 340 8926298

NOTA BENE

I permessi per le zone "Catch & Release" e "No Kill" sono in vendita presso il **NEGOZIO CADORE SPORT CAMPING** a Tai di Cadore e il **BAR IL COVO DEI ZATER** a Perarolo.

BACINO DI PESCA N. 5

AGORDINO

Limiti di Bacino	Bacini dei torrenti Cordevole e Mis dalle sorgenti al confine con il Parco Nazionale Dolomiti Bellunesi
Comuni interessati	Agordo, Alleghe, Canale d'Agordo, Cencenighe, Colle S.Lucia, Falcade, Gosaldo, La Valle Agordina, Livinallongo del Col di Lana, Rivamonte Agordino, Rocca Pietore, San Tomaso Agordino, Selva di Cadore, Taibon Agordino, Vallada Agordina, Voltago Agordino
Contatti	Sede: Via Cesare Battisti, 36 Agordo Tel. 3482220571 - mail: bacino5@libero.it



ZONE DI PESCA

TRATTO	LIMITI DI ZONA
A	Torrente Cordevole dalle sorgenti alla presa della centralina di Vallazza e dallo scarico della centralina di Vallazza al ponte di Santa Maria delle Grazie
B	Lago di Alleghe
C	Torrente Cordevole dal lago di Alleghe allo sbarramento di Cencenighe (compreso il lago del Ghirlo)
D	Torrente Cordevole dallo sbarramento di Cencenighe allo sbarramento di Bries
E	Torrente Cordevole dallo sbarramento di Bries al ponte del Torner
F	-Rio Andraz (intero corso) -Rio Greola dal tornante della SR 203 alla confluenza nel Rio Andraz
G	-Torrente Fiorentina dal ponte presso baita Flora Alpina alla confluenza nel torrente Cordevole -Torrente Codalonga (intero corso)
H	-Torrente Biois dal lago Zingari al ponte della Sega e dal ponte Molino Alto alla briglia a valle della galleria sulla strada per Falcade -Torrente Valles dal ponte Valles Basso alla confluenza nel torrente Biois
I	-Torrente Tegnias (intero corso) -Torrente Bordina di San Lucano (intero corso)
K	-Torrente Rovala dalle sorgenti fino al ponte in località Grave -Torrente Rovala del Framont (intero corso)
L	Torrente Mis fino ai confini del Parco Nazionale Dolomiti Bellunesi
M	-Torrente Sarzana dal ponte stradale via Laghetti alla confluenza nel torrente Cordevole -Rio Val Domadore (intero corso) -Torrente Val Cortolei (intero corso)
O	Torrente Missiaga dall'ultimo ponte della strada per Passo Duran fino alla confluenza nel torrente Cordevole
P	Torrente Liera (intero corso)
Q	-Lago di Cavia -Lago Zingari
R	Torrente Pettorina dalle sorgenti all'inizio del sentiero CAI 687 e dal ponte della SR 641 (Serrai di Sottoguda) alla confluenza nel torrente Cordevole
S	Torrente Imperina dalle sorgenti fino al confine con il Parco Nazionale Dolomiti Bellunesi
U	Lago Coldai
V	-Rio Gosalda (intero corso) -Torrente Val Nogher (intero corso)
W	Torrente Bordina di La Valle (intero corso)
X	Lago di Polane

ZONE DI PESCA REGOLAMENTATA (No Kill - C&R)

TRATTO	LIMITI DI ZONA	TIPO DI ZONA
J	Torrente Cordevole dal Ponte di S. Maria delle Grazie al Lago di Alleghe	C&R
T	Torrente Cordevole dal ponte del Torner al confine con il Parco Nazionale Dolomiti Bellunesi	C&R

Restrizioni 2023:

- apertura della pesca nel lago di Cavia: 2 giugno 2023;
- apertura della pesca nel lago di Alleghe: 1° maggio 2023;
- chiusura della pesca nelle giornate di martedì e venerdì, salvo che non siano festive, ad esclusione delle zone Catch & Release dove è sempre aperta;
- numero massimo di prelievi stagionali: 100 capi di salmonidi;
- è vietato l'uso di artificiali o di qualunque altra esca dotata di più di un'ancoretta;
- è vietato l'uso del pesciolino morto ad eccezione dei laghi di Cavia e Coldai;
- è consentito l'uso di una sola canna da pesca su tutto il territorio del Bacino, compresi i laghi.

PUNTI VENDITA PERMESSI

AGORDO

BAR SCHENOT - Via Pragrande n. 34 - Tel. 348 8524340 e 349 3828254
(chiuso lunedì pomeriggio e martedì)

ALLEGHE

BAR "ALLA CAMINADA" - Corso Venezia n. 6 - Tel. 347 4527403 (chiuso giovedì)

BAR BIANCO - Corso Italia n. 44 (chiuso mercoledì)

UFFICIO TURISTICO DI ALLEGHE - P.za Kennedy n. 17 - Tel. 0437 523333

CANALE D'AGORDO

BAR SPORT-Piazza Papa Luciani n. 48 - Tel. 0437 590530

CENCENIGHE AGORDINO

GIPSY BAR - Via Roma n. 44

COLLE S. LUCIA

ALBERGO POSTA - Via Villagrande n. 2 - Tel. 0437 720003 (chiuso lunedì)

FALCADE

PASTICCERIA BAR LA CRODA - Corso Roma n. 24 - Tel. 0437 507277
(chiuso mercoledì)

GOSALDO

BAR DAL VECIA - Via Sarasin n. 11 - Tel. 0437 68413 (chiuso lunedì)

LA VALLE AGORDINA

BAR "EL FORNER" - Via Lantrago n. 67 - Tel. 0437 63040

AREA S.R. 203 MC BOTOL - Loc. Le Campe n. 8/a

LIVINALLONGO DEL COL DI LANA

UFFICIO TURISTICO ARABBA DOLOMITI - Via Boé n. 3 - Loc. Arabba
- Tel. 0436 79130

SEDICO

ONE SHOT Caccia e Pesca - Via G. Marconi n. 53 - Tel. 0437 1600954
Chiuso lunedì

SELVA DI CADORE

UFFICIO TURISTICO VAL FIORENTINA - Piazza S.Lorenzo n.3 - Tel.
0437 720243

TAIBON AGORDINO

OSTERIA SCHENA - Via S. Lucano n. 38 - Tel. 0437 660101

PUNTI VENDITA PERMESSI CATCH & RELEASE

AGORDO per la zona "T"

BAR SCHENOT - Via Pragrande n. 34 - Tel. 348 8524340 e 349 3828254

ALLEGHE per la zona "J"

BAR "ALLA CAMINADA" - Corso Venezia n. 6 - Tel. 347 4527403

PUNTI VENDITA PER LA CONVALIDA DEL LIBRETTO DI SECONDA ASSOCIAZIONE

AGORDO

c/o **SEDE DEL BACINO** - Via C.Battisti n. 36 - Agordo

c/o **NEGOZIO ELETTRODOMESTICI D'ISEP** - Via 27 aprile, 41
- Agordo - Tel. 0437 62411 (orario negozio)

BACINO DI PESCA N. 6

MAÉ - PIAVE

Limiti di Bacino	Bacino del torrente Maé dalle sorgenti più un tratto del fiume Piave dal confine nord del comune di Ospitale di Cadore al confine tra i comuni di Soverzene e Ponte Nelle Alpi, escluso il Parco Nazionale Dolomiti Bellunesi
Comuni interessati	Val di Zoldo, Longarone, Ospitale di Cadore, Soverzene, Zoppè di Cadore
Contatti	Pro Loco - Ufficio Informazioni ed Accoglienza Turistica - Piazza Gonzaga n. 1 Longarone - Tel 0437-770119 - www.bacino6maepiave.com



ZONE DI PESCA

TRATTO	LIMITI DI ZONA
A	Fiume Piave dal confine nord della concessione fino al ponte di Davestra di Ospitale di Cadore
B	Torrente Maé dalle sorgenti al ponte di Palma e dal ponte di Fusine fino Lago di Pontesei (escluso)
C	Lago di Pontesei
D	Torrente Maé dalla confluenza del torrente Val di Venier alla passerella di Igne e dal ponte Molin in loc. Muda di Longarone alla confluenza nel fiume Piave
E	Rio Grisol dal confine del Parco Nazionale Dolomiti Bellunesi al ponte De Damian
F	Lago di Val Gallina
H	Fiume Piave dal tubo di acciaio presso la confluenza delle Fontane di Fortogna a fine concessione (cippo in calcestruzzo presso i laghetti De Prà di Soverzene)
L	Torrente Duran dalle sorgenti al ponte SS 347 in loc. Chiesa
M	Rio Canedo (intero corso)
N	Torrente Mareson (intero corso)
O	Fiume Piave dal ponte di Provagna al tubo di acciaio presso la confluenza delle Fontane di Fortogna
P	Torrente Vajont (intero corso)
Q	Torrente Valbona (intero corso)
R	Rio Rutorto (intero corso)
T	Fiume Piave dal ponte canale (Gardona) al ponte di Provagna
U	Torrente Pora (intero corso)
V	Torrente Cervegana (intero corso)
W	Torrente Malisia (intero corso)
Z	Rio Caorame (intero corso)

ZONE DI PESCA REGOLAMENTATA (No Kill - C&R)

TRATTO	LIMITI DI ZONA	TIPO DI ZONA
S	Fiume Piave dal ponte di Davestra di Ospitale di Cadore al ponte canale (Gardona) di Castellavazzo	C&R

Restrizioni 2023:

- divieto di prelievo del temolo in tutte le acque del Bacino;
- numero massimo di prelievi stagionali di salmonidi: n. 150 capi;
- chiusura della pesca nelle giornate di martedì e venerdì, salvo che non siano festive, ad esclusione:
 - del tratto "Catch & Release" del fiume Piave "dal ponte di Davestra di Ospitale di Cadore al ponte canale (Gardona) di Castellavazzo (lettera "S")", dove la pesca è consentita tutti i giorni;
 - del torrente Mareson per tutto il corso (lettera "N"), dove la pesca è consentita tutti i giorni ad esclusione del martedì, salvo che non sia festivo;
 - del tratto di fiume Piave "dal ponte di Provagna al tubo di acciaio presso la confluenza delle Fontane di Fortogna (lettera "O")", dove la pesca è consentita tutti i giorni ad esclusione del martedì, salvo che non sia festivo;
- nei seguenti tratti:
 - torrente Mareson per tutto il corso (lettera "N");
 - fiume Piave "dal ponte di Provagna al tubo di acciaio presso la confluenza delle Fontane di Fortogna (lettera "O")":
 - ✓ vige l'obbligo di specifico permesso rilasciato dal Bacino;
 - ✓ è vietato trattenere il pescato;
 - ✓ per la pesca con esche naturali vige l'obbligo dell'uso di un solo amo con dardo singolo, privo di ardiglione;
 - ✓ per la pesca con le esche artificiali vige l'obbligo dell'utilizzo di un solo amo che può terminare con uno o più dardi (massimo 3 - "ancoretta"), privi di ardiglione;
 - ✓ per la pesca con le esche artificiali siliconiche vige l'obbligo dell'uso di un solo amo con dardo singolo, privo di ardiglione;
 - ✓ per le tecniche di pesca a mosca (coda di topo, tenkara, valesiana) è consentito l'uso di massimo due mosche ciascuna corredata di un solo amo con dardo singolo, privo di ardiglione;
 - ✓ nell'utilizzo della moschera o camolera è consentito l'uso di massimo due mosche/camole corredate ciascuna di un solo amo con dardo singolo, privo di ardiglione.
- obbligo di uso del guadino nei seguenti tratti:
 - "Catch & Release" del fiume Piave "dal ponte di Davestra di Ospitale di Cadore al ponte canale (Gardona) di Castellavazzo (lettera "S")";
 - torrente Mareson per tutto il corso (lettera "N");
 - fiume Piave "dal ponte di Provagna al tubo di acciaio presso la confluenza delle Fontane di Fortogna (lettera "O")";
- salmerino alpino: prelievo consentito di n. 1 capo giornaliero e n. 10 capi stagionali;
- negli affluenti del torrente Maé e del fiume Piave: prelievo consentito di massimo n. 3 capi giornalieri ad esclusione del lago di Pontesei e di Val Gallina;
- divieto di pesca con il pesciolino morto in tutte le acque del Bacino;
- per chi pratica il No Kill (cioè non trattiene il pescato) anche nei tratti non classificati con le lettere: "S - C&R fiume Piave dal ponte di Davestra di Ospitale di Cadore al ponte canale (Gardona) di Castellavazzo", "N - torrente Mareson per tutto il corso" ed "O - fiume Piave dal ponte di Provagna al tubo di acciaio presso la confluenza delle Fontane di Fortogna", al di fuori della zona di tutela della trota marmorata: per le esche naturali vige l'obbligo di uso dell'amo singolo privo di ardiglione; per le esche artificiali vige l'obbligo di un solo amo, terminante con una o più punte, prive di ardiglione.

PUNTI VENDITA PERMESSI

LONGARONE

Bar Gelateria PERIN

Via Roma n. 103 - Tel. 0437 573211 - Cell. Omar 333 9601984

- aperto dalle ore 7:00 alle ore 23:00 - Chiuso giovedì

(agosto sempre aperto)

Pasticceria Panificio GIANNI E MATTHIAS

Via G. Protti n. 4 (Zona Fiera) - Tel. 0437 658196 - aperto dal lunedì al

venerdì dalle ore 5:00 alle ore 14:00 e dalle ore 16:00 alle ore 18:00,

sabato e domenica dalle ore 6:00 alle ore 12:30

Pro Loco (solo per rilascio e riconsegna libretti)

Piazza Gonzaga n. 1 - Longarone - Tel. 0437 770119

VAL DI ZOLDO

Hotel POSTA - Via Roma n. 13/a - Forno di Zoldo - aperto dalle ore 6:30,

chiuso il giovedì

Pizzeria CAMINO NERO - Via Roma n. 54 - Forno di Zoldo - aperto dalle

ore 8:30, chiuso mercoledì

OSPITALE DI CADORE

BAR SPORT di Olivotto Romina

Via Alemagna n. 24 - aperto dal lunedì al venerdì dalle ore 6:00 alle ore

21:00 e sabato dalle ore 6:00 alle ore 13:30, domenica chiuso

TAI DI CADORE

B&B Villa Marinotti - Angelo Piller

Via Manzagò n. 212 - Tel. 0435 32231 - e-mail: villa.marinotti@libero.it

www.villamarinotti.com - www.flyfishingdolomiti.com

SEDICO

Negozi ONE SHOT Caccia e Pesca

Via G. Marconi n. 53 - Tel. 0437 1600954 - Chiuso lunedì

SAN VENDEMIANO (TV)

Negozi DanFisherMan

Via Liberazione n. 35 - Tel. 340 8926298 - orario negozio - Chiuso lunedì

MARENO DI PIAVE (TV)

Negozi HOBBY PESCA di Sartor Maurizio

Via Conti Agosti n. 353/A - Bocca di Strada - Tel. 0438 30501 - aperto dal

lunedì al venerdì dalle ore 16:00 alle ore 19:30 e sabato dalle ore 8:30

alle ore 12:30 e dalle ore 15:30 alle ore 19:30

N.B. I permessi per le zone: "N - Torrente Mareson (intero corso)" ed "O - Fiume Piave dal ponte di Provagna al tubo di acciaio presso la confluenza delle Fontane di Fortogna", nonché per la zona C&R "S - Fiume Piave dal ponte di Davestra di Ospitale di Cadore al ponte canale (Gardona) di Castellavazzo" sono in vendita solo presso il Bar Gelateria Perin di Longarone.

Indirizzo web: www.bacino6maepiave.com

BACINO DI PESCA N. 7

ALPAGO

Limiti di Bacino	Bacini dei torrenti Tesa e del fiumicello Rai fino al ponte delle Schiette, compreso il lago di S. Croce
Comuni interessati	Alpago, Chies d'Alpago, Tambre
Contatti	c/o ex "Bar da Fortunato" Loc. Poiatte, 16 Alpago Tel. 3479669209 www.bacino7alpago.it



ZONE DI PESCA

TRATTO	LIMITI DI ZONA
A	Torrente Tesa dal ponte di Alpaos al ponte della S.S. di Farra d'Alpago
B	Torrente Funesia (tutto il corso)
C	Torrente Borsoia (tutto il corso)
D	Torrente Valturcana (tutto il corso)
E	Lago di Santa Croce
F	Torrente Tesa Vecchio (tutto il corso)
G	Torrente Fermega dal ponte in loc. Irrighe alla confluenza nel t. Funesia
H	Torrente Boccolana (tutto il corso)
I	Torrente Runal (tutto il corso)

ZONE DI PESCA REGOLAMENTATA (No Kill - C&R)

TRATTO	LIMITI DI ZONA	TIPO DI ZONA
L	Torrente Rai dal lago di Santa Croce al ponte delle Schiette	No Kill

Restrizioni 2023:

- chiusura totale della pesca sul lago di Santa Croce fino al 4 marzo 2023 compreso e dal 1° dicembre 2023 al 2 marzo 2024 compresi;
- chiusura totale della pesca sui torrenti fino al 4 marzo 2023 compreso e dal 25 settembre 2023 al 2 marzo 2024 compresi;
- chiusura totale della pesca sui torrenti nelle giornate di martedì e venerdì anche se festivi;
- l'unico strumento/attrezzo consentito per il recupero del pesce allamato è il guadino.

Luccio

- chiusura fino al 15 maggio 2023 compreso; in ogni caso vige il divieto di trattenimento di ogni esemplare catturato.

Pesce persico reale

- chiusura fino al 31 maggio 2023 compreso e dal 1° novembre 2023 al 31 maggio 2024 compresi;
- numero massimo di prelievi giornalieri: n. 30 capi;
- numero massimo di prelievi stagionali: n. 350 capi.

Carpa

- numero massimo di prelievi stagionali: n. 5 capi.

Trota in zona E (lago di Santa Croce)

- numero massimo di prelievi giornalieri: n. 3 capi;
- numero massimo di prelievi stagionali: n. 20 capi.

Trota nel resto del Bacino di pesca n. 7

- numero massimo di prelievi stagionali: n. 80 capi.

Alborella

- divieto di prelievo.

Coregone

- numero massimo di prelievi giornalieri: n. 5 capi;
- numero massimo di prelievi stagionali: n. 200 capi.

Carpfishing

- durante la pratica del carpfishing è vietato l'uso come esche di: crostacei, pesci morti ed altre esche di tipo artificiale;
- vietato trattenere qualsiasi pesce catturato, eccezion fatta per Gardon e Carassio.

REGOLAMENTO PER L'ESERCIZIO DELLA PESCA IN MODALITÀ CARPFISHING NEL LAGO DI SANTA CROCE:

Permessi e postazioni

- Art. 1 Per l'esercizio del carpfishing il pescatore deve essere munito di regolare permesso emesso dal Bacino di pesca n.7 "Alpago" e di regolare licenza. Il permesso potrà essere acquistato presso le rivendite autorizzate: Ex Bar da Fortunato sito in loc. Poiatte di Alpago; Sport Vuerich sito in loc. Bastia di Alpago; Tic Tak Café a Puos d'Alpago e Negozio One Shot Caccia e Pesca a Sedico.
- Art. 2 Per l'utilizzo della tenda è obbligatorio l'avviso dei dati anagrafici del pescatore, del numero del permesso di pesca o libretto associativo, della zona dove si intende montare il campo e dei giorni di permanenza, inviando una mail a: carpfishingclub@bacino7alpago.it o chiamando il n° 388 1041349. Per agevolare il riconoscimento della zona di pesca, consultare la cartina allegata.
- Art. 3 La postazione di pesca deve esser approntata nel modo meno invasivo possibile, nel rispetto della morfologia del territorio, senza mutarne l'aspetto in alcun modo. È quindi vietato il taglio di qualsiasi tipo di vegetazione, alberi o arbusti dentro e fuori dall'acqua.
- Art. 4 Ciascun pescatore potrà utilizzare al massimo 1 tenda, rigorosamente di colore verde. È vietato l'utilizzo di gazebi e similari durante il bivacco per l'azione di pesca.
- Art. 5 Ultimata l'azione di pesca, ciascun pescatore deve provvedere direttamente al recupero di ogni materiale utilizzato e smaltire gli eventuali rifiuti nei cassonetti dedicati, disposti lungo il perimetro del lago.
- Art. 6 Sono consentite massimo 7 notti consecutive nella stessa postazione di pesca.

Mezzi consentiti

- Art. 7 L'uso della barca a remi o con motore elettrico è consentito per la pasturazione, per la posa delle lenze ed eventuali segnalini, nonché per il recupero del pesce allamato.

Art. 8 Nelle acque interne, è sempre vietato l'uso e la detenzione di ecoscandagli, sonar ed ogni altro mezzo di ricerca elettronica e meccanica per l'individuazione delle specie ittiche.

Art. 9 La pesca può esser esercitata con un massimo di tre canne per pescatore, ciascuna armata di un solo amo ed esclusivamente con hair rig.

Esche consentite

Art. 10 Ogni pescatore può detenere ed utilizzare per la pesca al massimo 1 kg di boiles e pellets o 2 kg tra granaglie (mais cotto) e sfarinati. Sono vietati: sangue e derivati, esche vive di qualsiasi specie, crostacei, pesci vivi o morti ed altre esche artificiali.

Azione di pesca

Art. 11 La pesca può esser effettuata non oltre i 150 metri da riva con obbligo di tendifilo e segnalini visibili oltre i 50 metri.

Art. 12 L'azione di pesca deve essere esercitata senza ostacolare il pescatore vicino.

Cura del pescato

Art. 13 È vietato l'uso di carsack o similari: il pescato, dopo le fotografie di rito, deve essere subito rimesso in acqua.

Art. 14 Il guadino per il recupero del pesce allamato deve avere un'ampiezza minima di 80 cm.

Art. 15 Per la slamatura del pesce è obbligatorio l'uso del materasso.

Art. 16 In caso di ferite subite dal pesce durante l'azione di recupero, ciascun pescatore dovrà provvedere a curarle prima del rilascio.

Art. 17 È vietato trattenere qualsiasi pesce catturato, eccezion fatta per Gardon e Carassio.

Altre disposizioni

Art. 18 Per quanto non contemplato nelle presenti disposizioni, si fa riferimento alla normativa vigente.

MAPPATURA AREE DI PESCA

Visto il Regolamento comunale e considerata la necessità di poter campeggiare lungo le rive del lago per esercitare la tecnica di pesca denominata Carpfishing, l'Associazione Pescatori Sportivi "Alpago" ed il Carp Fishing Club "Alpago" hanno suddiviso il perimetro del lago nelle sottostanti aree. Tali suddivisioni hanno lo scopo di facilitare il controllo del territorio da parte della Polizia Locale e di tutti gli organi di vigilanza.

 **AREE CON DIVIETO ANNUALE**

 **AREA CON DIVIETO PERIODICO (dal 15 aprile – al 15 settembre)**

 **AREA DI PESCA**

AREE DI PESCA:	8. KM2	16. CANTIERE
1. GHERSON	9. PUNTA TRIFINA	17. BUSE DE BEIO
2. PASSEGGIATA	10. CASA ROSSA	18. TESA VECCHIO
3. MADONNINA	11. PIERINA	19. PUNTA SABBIONI
4. LA BUGA	12. CANALONE 1	20. PESCHIERE
5. LE BARACCHE	13. CANALONE 2	21. TESA NUOVO
6. GALLERIE	14. CHIESETTA	22. GHIAIONI DAZZI
7. KM1	15. DORSALE	

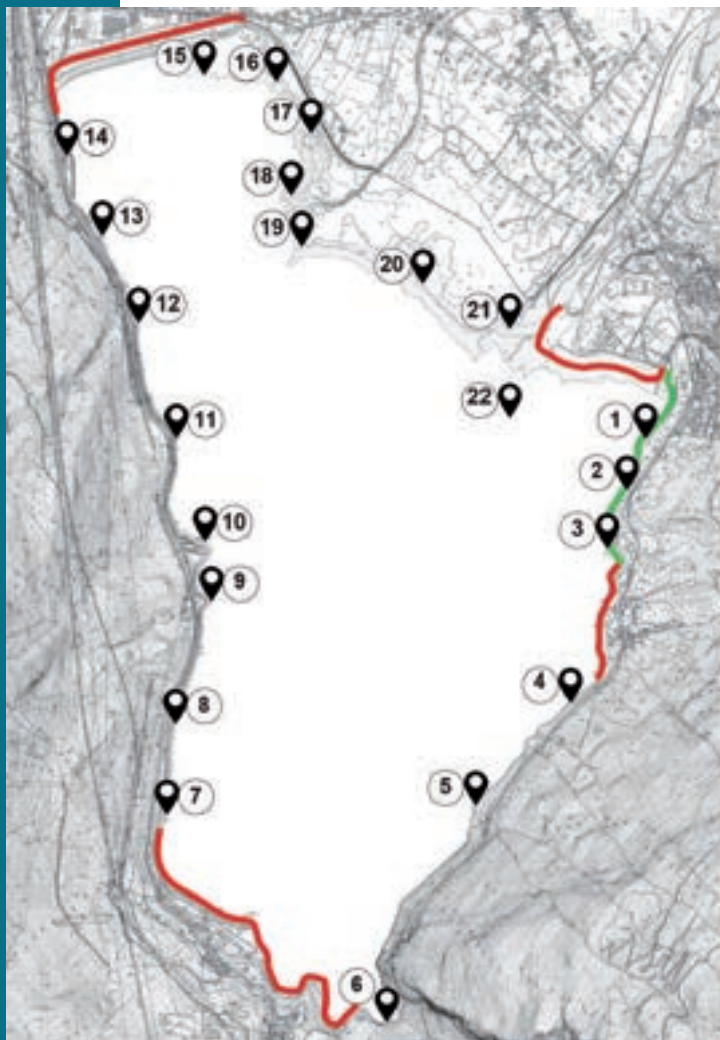
AREA ROSSA: 

- dalla sponda Est del Tesa nuovo alla sponda ovest del Runal;
- dal Circolo Velico Alpago in località Poiatte allo stabilimento lacquale in località Poiatte;
- dal Centro Ittiogenico di Santa Croce alla curva della zona km 1;
- tutto l'argine Nord compreso tra i cancelli Enel.

AREA VERDE: 

- dalla sponda est torrente Runal al Circolo Velico Alpago in località Poiatte.

Tutte le aree sopra individuate fanno riferimento alla zona di pesca, non al punto preciso dove posizionare il campo, in vista dell'azione di pesca.



PUNTI VENDITA PERMESSI

FARRA D'ALPAGO

EX "BAR DA FORTUNATO"

Loc. Poiatte - Tel. 347 9669209

Orario: su appuntamento

PUOS D'ALPAGO

SPORT VUERICH

Loc. La Secca

Tel. 0437 46256

Orario: da martedì a sabato dalle ore 09:00 alle ore 12:00 e dalle ore 15:30 alle ore 19:00

TIC TAK CAFE'

Piazza Papa Luciani, 9

Tel. 0437 46564

Orario: da lunedì a sabato dalle ore 06:00 alle ore 13:00 e dalle ore 15:00 alle ore 20:00, domenica dalle ore 07:00 alle ore 12:30

SEDICO

ONE SHOT Caccia e Pesca

Via G. Marconi n. 53 - Tel. 0437 1600954

Orario: da martedì a sabato dalle ore 08:30 alle ore 12:00 e dalle ore 15:30 alle ore 19:00

Indirizzo web: www.bacino7alpago.it



BACINO DI PESCA N. 8

PIAVE

Limiti di Bacino	Fiume Piave dal confine tra i comuni di Ponte Nelle Alpi e Soverzene al ponte San Felice, compresi il fiumicello Rai dal ponte delle Schiette ed il tratto terminale del torrente Ardo dalla briglia di Fisterre. Escluso il torrente Gresal ed il Parco Nazionale Dolomiti Bellunesi
Comuni interessati	Belluno, Limana, Ponte Nelle Alpi, Borgo Valbelluna (Trichiana)
Contatti	c/o Ufficio Turistico Viale Roma, 70 Ponte nelle Alpi - Tel. 348-7016742 www.bacino8piave.it



ZONE DI PESCA

TRATTO	LIMITI DI ZONA
A	Fiumicello Rai dal ponte delle Schiette alla confluenza del Rio Vich
E	Torrente Turriga (intero corso)
F	Torrente Cicogna (intero corso)
H	Torrente Meassa (intero corso)
J	Fiume Piave dal confine nord della concessione (cippo in calcestruzzo presso i laghetti De Prà di Soerverzene) per circa 800 metri a valle
K	Fiume Piave dal ponte della SS 51 Alemagna (S. Caterina - Ponte nelle Alpi) fino a Levico Vecchio (inizio scogliera verso monte)
L	Torrente Limana (intero corso)
M	Torrente Refos (intero corso)
P	Fiume Piave dalla briglia a valle del ponte della ferrovia di Cadola fino al ponte della SS 51 Alemagna (S. Caterina - Ponte nelle Alpi)
S	Fiume Piave dal ponte Bailey a 100 metri a valle del muraglione di Lambioi
T	Fiume Piave da 100 metri a valle del muraglione di Lambioi alla confluenza del torrente Sivà
V	Fiume Piave dalla confluenza del torrente Sivà al ponte di San Felice
W	Torrente Ardo dalla briglia in località Fisterre al ponte dell'Anta
Z	Fiumicello Rai dalla confluenza del Rio Vich al ponticello di ferro della cemeniteria sotto lo svincolo dell'autostrada a Cadola

ZONE DI PESCA REGOLAMENTATA (No Kill - C&R)

TRATTO	LIMITI DI ZONA	TIPO DI ZONA
B	Fiume Piave da circa 800 metri a valle del confine nord della concessione fino alla briglia a valle del ponte della ferrovia di Cadola	C&R
C	-Fiume Piave da ponte Dolomiti al ponte Bailey -Torrente Ardo dal ponte dell'Anta alla confluenza nel fiume Piave	C&R
D	Fiume Piave da Levico Vecchio (inizio scogliera verso monte) fino al ponte Dolomiti	No Kill
Y	Fiumicello Rai dal ponticello di ferro della cemeniteria sotto lo svincolo dell'autostrada a Cadola alla confluenza nel fiume Piave	No Kill

Restrizioni 2023:

- chiusura della pesca nella giornata del venerdì, salvo festivi, ad esclusione delle zone C&R e No Kill;
- divieto di utilizzo del pesciolino morto come esca in tutte le acque del Bacino;
- divieto di utilizzo di esche siliconiche addizionate con amminoacidi o aromi naturali;
- divieto di trattenere il temolo in tutte le acque del Bacino;
- nel fiume Piave è vietato trattenere qualsiasi specie ittica ad eccezione della trota iridea, della trota fario e del cavedano;
- è consentito il prelievo di un massimo di 80 capi di salmonidi a stagione;
- nei seguenti tratti:
 - fiume Piave dalla briglia a valle del ponte della ferrovia di Cadola fino al ponte della SS 51 Alemagna (S. Caterina - Ponte nelle Alpi) (lettera "P");
 - fiume Piave dal ponte Bailey a 100 metri a valle del muraglione di Lambioi (lettera "S");
 - fiume Piave dalla confluenza del torrente Sivà al ponte di San Felice (lettera "V"):
 - ✓ è vietato trattenere il pescato, ad eccezione della trota iridea;
 - ✓ consentito pescare sia con le esche naturali, sia artificiali con un amo a dardo singolo, privo di ardiglione;
- nei seguenti tratti C&R:
 - fiume Piave da circa 800 m a valle del confine nord della concessione fino alla briglia a valle del ponte della ferrovia di Cadola (lettera "B");
 - fiume Piave dal ponte Dolomiti al ponte Bailey (lettera "C");
 - torrente Ardo dal ponte dell'Anta alla confluenza nel fiume Piave (lettera "C"):
 - ✓ è consentito pescare con le tecniche coda di topo e tenkara, con un solo amo a dardo singolo privo di ardiglione;
- nei seguenti tratti:
 - fiumicello Rai dal ponte delle Schiette alla confluenza del Rio Vich (lettera "A");
 - torrente Turriga (lettera "E");
 - torrente Cicogna (lettera "F");
 - torrente Meassa (lettera "H");
 - torrente Limana (lettera "L");
 - torrente Refos (lettera "M");
 - torrente Ardo dalla briglia in località Fisterre al ponte dell'Anta (lettera "W");
 - fiumicello Rai dalla confluenza del Rio Vich al ponticello di ferro della cemeniteria sotto lo svincolo dell'autostrada a Cadola (lettera "Z"):
 - ✓ nel caso di uso di esche artificiali, è consentito pescare con un amo, anche a più dardi, privi di ardiglione.

PESCA NEL MESE DI OTTOBRE

Nelle zone ove è permessa la pesca nel mese di ottobre, è consentito pescare con le tecniche coda di topo e tenkara, esclusivamente a mosca secca.

PUNTI VENDITA PERMESSI

PONTE NELLE ALPI

SEDE DEL BACINO

Viale Roma, 70 c/o Ufficio Turistico - Ponte nelle Alpi

Tel. 348 7016742 - www.bacino8piave.it

e-mail: bacino8apsdpiave@gmail.com

BAR SIMPATY Friggitoria "Da Francesco" - Viale Dolomiti, 44
- Ponte Nelle Alpi - **Tel. 348 4905757** Francesco.

Orario: dal lunedì al sabato dalle ore 7:30 alle ore 19:30

BELLUNO

BAR PIAN DELLE FESTE

di Dal Farra Tiziana Via Pian delle Feste n. 1 – Loc. Castion Ora-
rio: aperto dal lunedì al mercoledì dalle ore 7:00 alle ore 23:00
- venerdì e sabato dalle ore 7:00 alle ore 24:00 - domenica dalle
ore 8:00 alle ore 23:00. Chiuso il giovedì

SEDICO

ONE SHOT Caccia e Pesca

Via G. Marconi n. 53 - **Tel. 0437 1600954**

Chiuso il lunedì



BACINO DI PESCA N. 9

LA MARMORATA

Limiti di Bacino	Fiume Piave dal ponte San Felice allo sbarramento di Busche, compresi i tratti terminali dei torrenti Cordevole e Mis, dal confine con il Parco Nazionale Dolomiti Bellunesi, escluso il Bacino del Caorame ed escluso il Parco Nazionale Dolomiti Bellunesi
Comuni interessati	Borgo Valbelluna, Santa Giustina, San Gregorio nelle Alpi, Sedico, Sospirolo
Contatti	Via XX Settembre 2/A S. Giustina Bellunese (traversa tra P.zza Maggiore e P.zza dell'Angelo) - Tel 340-9389016



ZONE DI PESCA

TRATTO	LIMITI DI ZONA
A	Fiume Piave dal ponte di San Felice alla confluenza del torrente Cordevole
B	Fiume Piave dalla confluenza del torrente Cordevole fino alle paratoie di Busche
C	Torrente Cordevole dal confine del Parco Nazionale Dolomiti Bellunesi alla confluenza del torrente Mis
D	Torrente Cordevole dalla confluenza del torrente Mis alla confluenza nel fiume Piave
E	Torrente Gresal dal ponte di Libano alla confluenza nel fiume Piave
F	Torrente Mis dal ponte di Regolanova alla confluenza nel torrente Cordevole
G	Torrente Rumarna (intero corso)
H	Rio Umasna (intero corso)
I	Torrente Sandriga (intero corso)
L	Torrente Veses dal ponte della SP 12 al ponte degli Alpini e dalla briglia del ponte Papa Luciani alla confluenza nel fiume Piave
M	Torrente Ruines (roia di Formegan) (intero corso)
N	Torrente Salmenega (intero corso)
O	Torrente Tuora dal ponte di Morgan alla confluenza nel fiume Piave
P	-Torrente Ardo di Mel dalle sorgenti al ponte della SP 1 -Torrente Val Brenta (tutto il corso)
Q	Torrente Puner (tutto il corso)
R	Torrente Terche dalle sorgenti al ponte della SP 1
S	Torrente Rimonta dalle sorgenti al ponte della vecchia SP 1 (loc. Bardies)

Restrizioni 2023:

Nel fiume Piave e nei torrenti Cordevole e Mis:

- divieto di uso, come esca naturale, del pesce morto;
- le esche artificiali permesse sono esclusivamente: la mosca artificiale con dimensione massima di mm 20, utilizzata sia a moschera con galleggiante piombato o buldo galleggiante, sia a coda di topo ed il rotante metallico a paletta singola con dimensione massima di mm 35. Tutte le altre esche artificiali non indicate sono vietate, compreso l'utilizzo della testina piombata e/o jig sia innescati con esche naturali che artificiali. È altresì vietato l'utilizzo di qualsiasi genere di esca siliconica;
- è permesso l'utilizzo di una sola canna, armata di un solo amo a punta singola priva di ardiglione. L'amo utilizzato con gli artificiali metallici a paletta singola rotante dovrà essere completamente nudo.

In tutto il territorio del Bacino:

- le giornate di chiusura della pesca sono il martedì ed il venerdì, tranne non siano festive.

PUNTI VENDITA PERMESSI

SANTA GIUSTINA BELLUNESE

Sede Bacino

Via XX Settembre n. 2/a - S. Giustina Bellunese

Tel. 340 9389016 (in orario apertura sede)

Orario: martedì e sabato dalle ore 9:00 alle ore 12:00 Giovedì dalle ore 16:00 alle ore 19:00

LENTIAI

Negozi Noi per loro "Hobby e Natura"

Via Belluno n. 79 - **Tel. 0437 552370** (chiuso il lunedì mattina)

SEDICO

ONE SHOT Caccia e Pesca

Via G. Marconi n. 53 - **Tel. 0437 1600954** - Chiuso il lunedì

BAR 3

Via Peron n. 54/a - **Tel. 320 8307342**

Orario: dal lunedì al sabato dalle ore 9:00 alle ore 13:00 e dalle ore 15:00 alle ore 23:00, domenica chiuso



BACINO DI PESCA N. 10

ACQUE FELTRINE

Limiti di Bacino	Fiume Piave dallo sbarramento di Busche a fine provincia, compreso il Bacino del Caorame escluso il Parco Nazionale Dolomiti Bellunesi
Comuni interessati	Alano di Piave, Cesiomaggiore, Feltre, Pedavena, Quero Vas, Seren del Grappa
Contatti	Piazza Cambruzzi n. 2/B Feltre Tel. 0439-83044 www.bacino10acquefeltrine.it



ZONE DI PESCA

TRATTO	LIMITI DI ZONA
C	Torrente Caorame dalla briglia in località Sorgente Acqua Santa a ponte Serra
D	Torrente Caorame dalla strada di accesso a Sant'Eustachio e Case Bernardi fino all'ultima briglia in loc. Sorgente Acqua Santa e da ponte Serra fino all'ultima briglia verso valle prima della confluenza nel fiume Piave
F	Torrente Sonna dalla confluenza con il torrente Stizzon fino al ponte delle Corde e dalla chiusa di Anzù alla confluenza nel fiume Piave
G	Torrente Stizzon dalle sorgenti al ponte di Caupo
H	Torrente Fium dal ponte della strada comunale in via Roma alla confluenza nel fiume Piave
I	Torrente Tegorzo dal ponte in prossimità della Val Pont fino al ponte dell'area pic-nic e dal ponte Rosso alla confluenza nel fiume Piave
L	Torrente Musil dalle sorgenti fino al mulino Stien e dalla confluenza della Roggia del Mulino fino alla confluenza con il torrente Stizzon
M	Torrente Colmeda dal confine del Parco Nazionale Dolomiti Bellunesi fino alla prima briglia a monte del ponte in via Boscariz in comune di Feltre
N	Condotta idroelettrica Canale Brentella
P	Fiume Piave dalla fine della scogliera in destra orografica a valle della passerella di Quero-Vas fino al confine provinciale
R	Torrente Calcino (intero corso)
S	Rio Fontane (intero corso)
T	Fiume Piave dallo sbarramento di Busche fino alla confluenza del torrente Caorame
U	Fiume Piave dalla confluenza del torrente Caorame alla confluenza del torrente Sonna
V	Fiume Piave dalla confluenza del torrente Sonna alla fine della scogliera in località Carpen
W	Fiume Piave dalla fine della scogliera in località Carpen fino alla galleria di Scalon di Vas (linea elettrica alta tensione)
X	Rio Celarda dalle sorgenti fino al confine della riserva del Vincheto di Celarda

ZONE DI PESCA REGOLAMENTATA (No Kill - C&R)

TRATTO	LIMITI DI ZONA	TIPO DI ZONA
A	Torrente Colmeda dalla prima briglia a monte del ponte in via Boscariz in comune di Feltre fino alla confluenza con il torrente Sonna	No Kill
B	Torrente Caorame dal confine con il Parco Nazionale Dolomiti Bellunesi fino alla strada di accesso a Sant'Eustachio e Case Bernardi	No Kill
E	Torrente Musil dal Molino Stien fino alla confluenza del torrente Roggia del Mulino	No Kill
J	Torrente Tegorzo dalle sorgenti (Tegorzo e Tegorzino) fino al ponte in prossimità della confluenza della Val Pont	No Kill
K	Torrente Fium dalla sorgente fino al ponte della strada comunale via Roma	No Kill
O	Fiume Piave dalla galleria di Scalon di Vas (linea elettrica alta tensione) fino alla fine della massciata in destra orografica a valle della passerella di Quero-Vas	C&R
Q	Torrente Sonna dal ponte delle Corde alla chiusa di Anzù	No Kill
Y	Torrente Stien dal confine del Parco Nazionale Dolomiti Bellunesi alla confluenza nel torrente Caorame	No Kill

Restrizioni 2023:

- trota fario misura minima di prelievo: cm 25 lungo tutta l'asta del Piave;
- temolo: divieto di prelievo in tutte le acque del Bacino;
- prelievo massimo di salmonidi nel corso della stagione di pesca: 120 capi;
- divieto di pesca nei giorni di martedì e venerdì se non festivi, ad eccezione della zona Catch & Release e delle zone No Kill dove la pesca è consentita tutti i giorni;
- nelle zone No Kill le uniche esche consentite sono: mosca, ninfa, streamer, cucchiaino, ondulante, minnow (no gomma e siliconici), con unico amo con dardo singolo privo di ardiglione.

PUNTI VENDITA TUTTI I TIPI DI PERMESSI

FELTRE

SEDE BACINO - Piazza Cambruzzi n. 2 - Feltre - **Tel. e Fax 0439 83044**
cell. 339 4375083 - Orario: aperto nelle giornate di martedì e giovedì
dalle ore 18:00 alle ore 19:00

PUNTI VENDITA PERMESSI GIORNALIERI, PLURIGIOR- NALIERI, NO KILL E C&R

CESIOMAGGIORE

BAR 88 di Cassol Paolo - Via Pedemontana n. 15 - Soranzen
Tel. 0439 43510 - Orario: aperto tutti i giorni dalle ore 7:00 alle ore 24:00

FELTRE

BAR ALLA CHIUSA - Via La Chiusa n. 17 - **Tel. 333 6897974**

Orario: aperto tutti i giorni dalle ore 5:00 alle ore 20:00

ALBERGO RISTORANTE IL SAGITTARIO - Via Casonetto n. 174 - **Tel. 0439 391148** - Orario: aperto dalle ore 7:00 alle ore 23:00 - chiuso giovedì - info@albergosagittario.it www.albergosagittario.it

LENTIAI

BAR PUNTO - Via Cesana n. 40 - **Tel. 327 4032664**

Orario: aperto dalle ore 5:30 alle ore 24:00 - chiuso lunedì

QUERO

BAR PIAVE - Loc. Carpen n. 1 - **Tel. 0439 788200** - Orario: aperto dalle ore 7:00 alle ore 12:00 e dalle ore 14:00 alle ore 19:00 - chiuso lunedì

SEDCO

ONE SHOT Caccia e Pesca - Via G. Marconi n. 53 - **Tel. 0437 1600954**
Chiuso lunedì

VAS

BAR BOLLICINE - Via Miuzzi n. 1 - loc. Scalon - **Tel. 0439 788036**

Orario: aperto tutti i giorni dalle ore 6:00 alle ore 22:00

LOCANDA SOLAGNA - Piazza 1° Novembre n. 2 - **Tel. 0439 788019**

info@locandasolagna.it www.locandasolagna.it - Orario: aperto tutti i giorni dalle ore 6:00 alle ore 23:00 - chiuso il mercoledì

OSTERIA CON CUCINA AL CENTRALINO

Via Bezzet n. 2 - loc. Scalon - **Tel. 0439 787433 e 349 8696398**

Orario: aperto tutti i giorni dalle ore 5:00 alle ore 22:00

CASTELFRANCO VENETO (TV)

ARMERIA DIANA - Borgo Treviso n. 128 - **Tel. 0423 495723**

dianacacciapesca@alice.it www.armeriadiana.com

Orario: aperto dalle ore 9:00 alle ore 12:30 e dalle ore 15:30 alle ore 19:30 - chiuso domenica e lunedì mattina

CROCETTA DEL MONTELLO (TV)

NEGOZIO PER LA PESCA "POLO" - Via Erizzo 33 - **Tel. 0423 86206**

Orario: aperto dalle ore 8:30 alle ore 12:30 e dalle ore 15:30 alle ore 19:30 - domenica chiuso - info@marinopoloniato.it
www.marinopoloniato.it

VOLPAGO DEL MONTELLO (TV)

TROUT AND RIVERS SPECIALIST - Via Jacopo Gasparini, 49 - **Tel. 333 2969416** - Orario: aperto dalle ore 9:00 alle ore 12:00 e dalle ore 15:00 alle ore 19:00 - chiuso la domenica e il lunedì troutandrivers@gmail.com

BACINO DI PESCA N. 11

CISMON - FIORELLO

Limiti di Bacino	Bacino del torrente Cismon dal confine con la provincia di Trento alla confluenza del torrente Senaiga in loc. Mauli
Comuni interessati	Lamon, Sovramonte
Contatti	c/o Sig. Lorenzo Trento Via Resentera n. 9, Lamon Informazioni: Tel. 329 2353002- 345 1034950 www.bacino11.it



ZONE DI PESCA

TRATTO	LIMITI DI ZONA
A	Torrente Senaiga da inizio concessione (confine Comune di Lamon) al ponte La Val
B	Lago del Senaiga (da ponte Arina alla diga di Senaiga)
C	-Torrente Cismon da inizio concessione alla passerella in loc. Val Rosna -Torrente Vanoi (intero corso in concessione)
D	Torrente Cismon dalla chiusa artificiale situata in loc. Moline alla diga di Ponte Serra
E	Torrente Cismon dalla diga di Ponte Serra alla confluenza del torrente Senaiga (fine concessione)
G	Torrente Ausor (intero corso)
I	Torrente Senaiga dalla diga di Senaiga alla confluenza con il torrente Cismon
L	Torrente Valpora dalle sorgenti a 2.000 metri a monte della confluenza con il lago del Senaiga

ZONE DI PESCA REGOLAMENTATA (No Kill - C&R)

TRATTO	LIMITI DI ZONA	TIPO DI ZONA
F	Torrente Valpora da 2000 m a monte dell'immissione nel lago di Senaiga al lago stesso	No Kill
M	Torrente Cismon dalla passerella in loc. Val Rosna alla chiusa artificiale situata in loc. Moline	No Kill
N	Torrente Senaiga dal ponte La Val a ponte Arina	No Kill

Restrizioni 2023:

Regolamento zone “No Kill”

- le uniche esche consentite sono: mosca, ninfa, streamer, cucchiaino, ondulante e minnows;
- non è consentita la pesca con esche di gomma e siliconici.

PESCA NEL MESE DI OTTOBRE

La pesca è vietata nelle zone No Kill: “F - Torrente Valpora da 2000 m a monte dell’immissione nel lago di Senaiga al lago stesso” ed “N - Torrente Senaiga dal ponte La Val a ponte Arina”, mentre è consentita nella zona No Kill: “M - Torrente Cismon dalla passerella in loc. Val Rosna alla chiusa artificiale situata in loc. Moline”, secondo le disposizioni per la “Pesca nel mese di ottobre”.

PUNTI VENDITA PERMESSI

LAMON

BAR "AL PESCATORE"

c/o Distributore IP - Pian del Vescovo - Tel. 0439 9344

BAR FONTANE

Loc. Fontane n. 26 - Tel. 0439 96648

BAR PONTESERRA

Loc. Ponteserra - Tel. 0439 9093

SOVRAMONTE

BAR PONTE OLTRA

Loc. Ponte Oltra - Tel. 0439 96124

VOLPAGO DEL MONTELLO (TV)

TROUT AND RIVERS SPECIALIST

Via Jacopo Gasparini, 49 – Tel. 392 4449732



BACINO DI PESCA N. 12

LAGO DEL CORLO

Limiti di Bacino	Bacino del torrente Cismon: dalla confluenza del torrente Senaiga in località Mauli fino al confine con la provincia di Vicenza compreso il lago di Corlo
Comuni interessati	Arsiè, Fonzaso, Lamon, Sovramonte
Contatti	Piazza Marconi n. 1/C Arsiè www.pescarecisoncorlo.it e-mail: segreteriabacino12@pescarecisoncorlo.it



ZONE DI PESCA

TRATTO	LIMITI DI ZONA
A	Torrente Cismon dalla confluenza del torrente Senaiga fino alla traversa di Pedesalto (Dighetta)
C	Torrente Cismon da 1,3 Km a valle del ponte di Frassenè (confluenza Rosta Ampezzan) fino al vecchio ponte di Arsìe
D	Lago di Corlo dal vecchio ponte di Arsìe fino alla diga
E	Torrente Cismon dalla diga di Corlo a fine concessione

ZONE DI PESCA REGOLAMENTATA (No Kill - C&R)

TRATTO	LIMITI DI ZONA	TIPO DI ZONA
B	Torrente Cismon dalla traversa di Pedesalto (Dighetta) fino a 1,3 Km a valle del ponte di Frassenè (confluenza Rosta Ampezzan)	No Kill

Restrizioni 2023:

- acque salmonicole: è consentito l'uso di un solo amo terminante con una sola punta priva di ardiglione;
- specie con divieto di trattenimento in tutte le acque del Bacino n. 12: temolo, alborella, carpa e trota fario;
- è vietata la pesca da un'ora dopo il tramonto ad un'ora prima della levata del sole anche nel lago di Corlo (classificato acqua di tipo B - ciprinicola), ad eccezione dei pescatori che praticano il carpfishing dalle piazzole apposite e muniti dello specifico permesso rilasciato dall'Associazione;
- divieto dell'uso del boga;
- divieto dell'uso del raffio;
- nel lago di Corlo, dall'apertura della pesca (5 marzo) e fino al 31 maggio compreso, la pesca con esche artificiali è consentita solamente da natante, con esche della grandezza massima di 9 cm; è, altresì, permesso l'uso di mosche non piombate (mosche secche) da riva; è consentito l'uso di un solo amo, per singola canna, terminante con una sola punta priva di ardiglione;
- per i soli soci, la pesca nel Lago di Corlo è consentita dal 5 marzo fino al 31 dicembre (contenimento del lucioperca), per i non soci la pesca è consentita dal 5 marzo fino al 30 novembre;
- la pesca nella zona No Kill, identificata con la lettera B - "torrente Cismon dalla traversa di Pedesalto (Dighetta) fino a 1,3 Km a valle del ponte di Frassenè (confluenza Rosta Ampezzan)" è consentita sia ai soci, sia ai non soci, anche dall'ultimo lunedì di settembre fino a tutto il mese di ottobre solo a mosca secca con amo singolo, privo di ardiglione;
- divieto di utilizzo come esca del pesce morto in tutte le acque del Bacino di pesca n. 12, ad eccezione delle acque del Lago di Corlo ove l'uso è consentito, a partire dal 1° ottobre e fino al 31 dicembre, esclusivamente ai soci abilitati tramite specifico corso organizzato dal Bacino (identificabili mediante apposito adesivo vidimato ed applicato al libretto associativo), solamente da riva ed innescato con ami a punta singola;
- nel Lago di Corlo è vietato l'uso di esche artificiali munite di ancorette con ardiglioni (è permesso l'uso di ancorette prive di ardiglioni);
- è vietata la traina a motore elettrico;
- è vietato il prelievo ittico in tutte le acque salmonicole;
- persico reale: prelievo massimo giornaliero 15 capi, prelievo massimo stagionale 250 capi;
- nella zona No Kill identificata con la lettera B - "torrente Cismon dalla traversa di Pedesalto (Dighetta) fino a 1,3 Km a valle del ponte di Frassenè (confluenza Rosta Ampezzan)" divieto di uso di esche siliconiche;
- periodo di chiusura del persico reale: dal 1° dicembre al 31 maggio;
- periodo di chiusura del luccio: dal 1° gennaio al 31 maggio; in ogni caso vige il divieto di trattenimento di ogni esemplare catturato;
- misura minima di cattura della tinca: cm 50.

PUNTI VENDITA PERMESSI

FONZASO

BAR CENTRALE - (nelle vicinanze del torrente Cismon)
Chiuso mercoledì tutto il giorno e la domenica dalle 12:30 alle 17:00. - **Tel. 0439 568017 - Cell. 347 7916301**

DOLOMITI HUB (1 km dal torrente Cismon)
Via Monte Vallorca n. 7 – <https://dolomitihub.it/bistrot/>
Spazio culturale, sociale e lavorativo con bar e bistrot.
Aperto da lunedì a sabato dalle ore 7:00 alle ore 20:30

SEDICO

ONE SHOT Caccia e Pesca - Via G. Marconi n. 53 - **Tel. 0437 1600954** - Chiuso il lunedì - Orario: da martedì a sabato dalle ore 08:30 alle ore 12:00 e dalle ore 15:30 alle ore 19:00

VOLPAGO DEL MONTELLO (TV)

TROUT AND RIVERS SPECIALIST
Via Jacopo Gasparini, 49 - **Tel. 392 4449732**
troutanddrivers@gmail.com – <https://troutanddrivers.it/>
Negozio di articoli per la pesca a mosca e spinning.
Orario: da martedì a sabato dalle ore 9:00 alle ore 12:30 e dalle ore 15:30 alle ore 19:30. Chiuso domenica e lunedì.

PUNTI VENDITA STAGIONALI PRESENTI SUL LAGO DI CORLO

CAMPING “AL LAGO”

Via Campagna 14/1, Rocca di Arsìè. **Tel. 338 7168864 - Fax 0439 58471**

CAMPING “GAJOLE”

Località Gajole, Rocca di Arsìè. **Tel. Fax 0439 58505 - Cell. 335 6020758**

“IL MONDO DI FORTUNATO”


Rocca di Arsìè - **Tel. 345 7176542**
Noleggio natanti www.ilmondodifortunato.it

**INOLTRE I PERMESSI SONO ACQUISTABILI ON LINE
TRAMITE APP HOOKING (www.hooking.eu)**

ALCUNE SPECIE ITTICHE PRESENTI





Trota marmorata, foto S. Vendrami






Trota fario, foto A. Piller



Salmerino alpino, foto A. Piller



Temolo, foto A. Piller







Cavedano, foto M. Pedol



Carpa, foto N. Pergentino



Tinca, foto M. Pedol





Luccio, foto M. Pedol



Avannotti, foto S. Vendrami



Lago di Santa Croce, foto D. De Pellegrin



*Finito di stampare
nel mese di aprile 2023
da Arti Grafiche Conegliano
Susegana (TV)*

